Skala 1 : 100 : 100 **Lokalizacja: 0 + 597,00** wykop 4,16 nasyp 0,36

P.P. 146,20 m npm

granica pasa drogowego

-5,85	-5,85	148,50	istn. odrodzenie betonowe	148,50
	-5,27			147,93
	-4,25			148,83
				148,74
	-3,26			148,79
-3,00		148,82	148,91	148,45
0,00	-0,02	148,97	148,97	148,43
3,00	3,25	148,86	148,91	148,37
				148,44
	4,25			148,73
				148,84
	5,17			148,00
	5,64			148,02
6,90	6,49	148,70		148,71

granica pasa drogowego

Skala 1 : 100 : 100 **Lokalizacja: 0 + 615,50** wykop 2,05 nasyp 1,49

P.P. 145,90 m npm

granica pasa drogowego

-5,70	-5,69	148,50	istn. ogrodzenie betonowe	148,50
-5,40		148,50		
	-5,15			147,87
				148,69
	-4,25			148,60
				148,65
	-3,26			148,22
-2,60		148,50	148,77	
0,00	-0,01	148,60	148,83	148,30
2,60		148,50	148,77	
	3,23			148,25
				148,66
4,00		148,00		148,59
	4,25			148,70
				147,61
5,50	5,46	147,95		
	5,90			147,63
6,40		148,50		
6,90	6,72	148,50		148,50

granica pasa drogowego

Skala 1 : 100 : 100 **Lokalizacja: 0 + 635,60** wykop 1,40 nasyp 1,75

P.P. 145,60 m npm

granica pasa drogowego

-8,95		148,00		
			istn. ogrodzenie betonowe	147,99
-5,80	-5,80	148,00		
	-5,29			
-5,00		147,70		147,60
				148,53
	-4,25			148,44
				148,49
	-3,26			148,07
-2,75		148,20	148,61	
-2,30		148,20		
0,00	-0,01	148,30	148,67	148,14
2,50		148,30	148,61	
	3,24			148,07
				148,50
4,00		148,30		148,43
	4,25			148,54
5,25		147,80		147,35
	5,52			
6,00	6,11	148,10		
				147,36
7,00	6,97	148,20		148,18

granica pasa drogowego

Skala 1 : 100 : 100

Lokalizacja: 0 + 687,00

wykop 2,56

nasyp 1,54

P.P. 144,60 m npm

-10,20		granica pasa drogowego 147,00		
	-7,62		147,16	
	-6,55		146,35	
	-5,93		146,35	
-5,54		147,30		
-4,25	-4,25	147,10	147,88	
			147,79	
	-3,26		147,84	
-2,80		147,70	147,42	
-2,20		147,80		
-1,60		147,60		
	-0,00		148,02	147,49
0,80		147,70		
3,00		147,60	147,42	
3,60	3,24	147,70	147,85	
4,30	4,25	147,70	147,78	
			147,89	
5,60	5,72	146,90	146,56	
6,60	6,32	147,30	146,57	
7,35	7,04	147,50	147,41	

147,96 147,96

granica pasa drogowego

Skala 1 : 100 : 100

Lokalizacja: 0 + 760,60

wykop 2,78

nasyp 2,07

P.P. 142,90 m npm

-10,90		granica pasa drogowego 145,40		
	-7,65		145,68	
	-6,73		144,66	
	-6,11		144,68	
-5,00		145,90		
-4,20	-4,25	145,40	146,36	
			146,27	
	-3,26		146,32	
-2,80		146,00	145,91	
-1,80		146,00		
	-0,00		146,50	145,95
0,60		146,10		
2,90		146,00	145,92	
3,50	3,24	146,10	146,33	
4,15	4,25	146,10	146,26	
			146,37	
5,60		145,30	144,85	
6,80	5,91	145,90	144,85	
7,40	6,48	145,90	145,91	
	7,32			

146,44 146,44

granica pasa drogowego

Skala 1 : 100 : 100

Lokalizacja: 0 + 811,00

wykop 4,00

nasyp 1,76

P.P. 141,70 m npm

-10,30		granica pasa drogowego 145,00		
	-7,87		144,87	
	-6,57		143,43	
	-5,93		143,42	
-4,90		144,70		
	-4,25		144,95	
-3,80		144,00	144,86	
	-3,26		144,91	
			144,50	
-2,30		144,80		
-1,80		144,70		
	-0,01		145,09	144,56
0,80		144,70		
3,15	3,24	144,60	144,50	
3,70		144,70	144,92	
			144,85	
4,40	4,25	144,70	144,96	
5,40		144,10		
	5,88		143,44	
	6,47		143,45	
7,55	7,40	145,00	144,93	

145,03 145,03

granica pasa drogowego

Skala 1 : 100 : 100 **Lokalizacja: 0 + 864,80** wykop 3,75 nasyp 1,73

P.P. 140,10 m npm

-10,00		143,20	granica pasa drogowego		
	-7,94			143,12	
	-6,65			141,88	
	-5,93			141,89	
-4,60		143,00		143,39	
	-4,25			143,30	
-3,77		142,70			
	-3,26			143,35	
			143,47	142,92	
-2,10		143,30			
-1,65		143,10			
	0,02		143,53	142,98	
0,60		143,20			
			143,47		
3,00		143,10		142,93	
	3,24			143,36	
3,60		143,20			
				143,29	
	4,25			143,40	
5,15		142,50			
	5,78			142,03	
6,30		143,20			
	6,39			142,03	
7,30	7,24	143,50	granica pasa drogowego	143,46	

Skala 1 : 100 : 100 **Lokalizacja: 0 + 916,70** wykop 4,48 nasyp 0,83

P.P. 138,80 m npm

-9,90		142,50	granica pasa drogowego		
	-8,01			142,30	
	-6,39			140,54	
	-5,73			140,54	
-4,00		141,90		141,88	
	-4,25			141,79	
-3,20		141,50		141,84	
	-3,26		141,96	141,43	
-2,00		141,80			
-1,30		141,60			
	-0,02		142,02	141,49	
1,00		141,70			
			141,96		
3,30	3,24	141,60		141,41	
3,70		141,70		141,85	
	4,25			141,78	
				141,89	
5,40		141,10		140,66	
	5,58				
	6,16				
6,50		141,50		140,67	
6,85	6,82	141,50	granica pasa drogowego	141,50	

Skala 1 : 100 : 100 **Lokalizacja: 0 + 969,00** wykop 3,90 nasyp 0,99

P.P. 137,70 m npm

-9,70		141,10	granica pasa drogowego		
	-7,73			140,99	
	-6,30			139,45	
	-5,68			139,45	
-4,30	-4,25	140,80		140,73	
				140,64	
-3,20	-3,26	140,00		140,69	
			140,81	140,26	
-2,20		140,70			
-1,60		140,50			
	0,00		140,87	140,34	
0,75		140,50			
			140,81		
3,00		140,50		140,27	
	3,24				
3,50		140,70		140,70	
				140,63	
4,30	4,25	140,40		140,74	
5,25		140,10		139,53	
	5,54				
	5,93			139,54	
6,40	6,38	140,30	granica pasa drogowego		

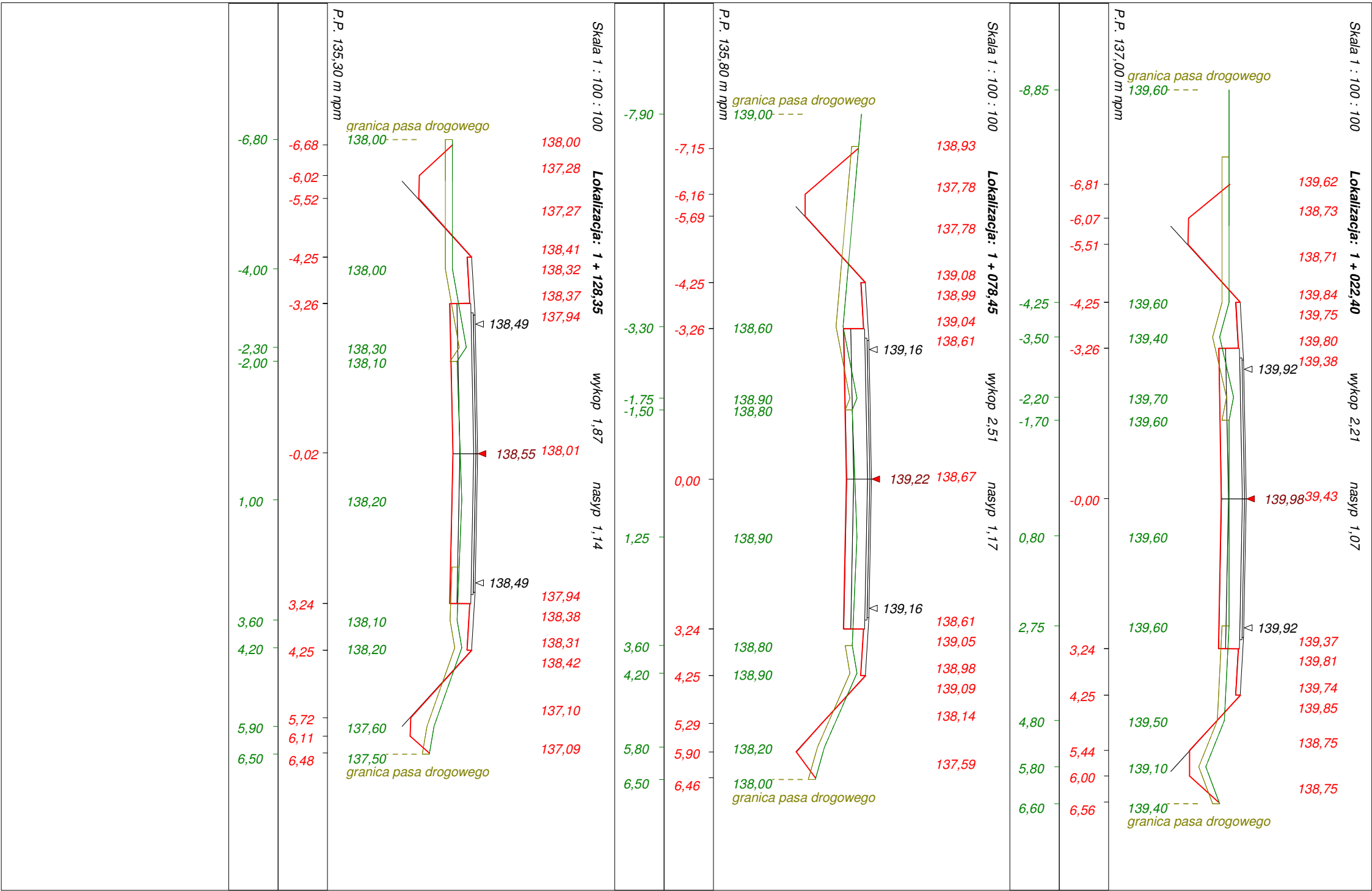
Skala 1 : 100 : 100
Lokalizacja: 1 + 022,40
wykop 2,21
nasyp 1,07
P.P. 137,00 m npm
granica pasa drogowego
139,60
-8,85
-6,81
-6,07
-5,51
-4,25
-3,50
-3,26
-2,20
-1,70
-0,00
0,80
2,75
3,24
4,25
4,80
5,44
5,80
6,00
6,60
6,56
139,62
138,73
138,71
139,84
139,75
139,80
139,38
139,92
139,70
139,60
139,98
139,43
139,60
139,60
139,92
139,37
139,81
139,74
139,85
139,50
138,75
139,10
138,75
139,40
granica pasa drogowego
Skala 1 : 100 : 100
Lokalizacja: 1 + 078,45
wykop 2,51
nasyp 1,17
P.P. 135,80 m npm
granica pasa drogowego
139,00
-7,90
-7,15
-6,16
-5,69
-4,25
-3,30
-3,26
-1.75
-1,50
0,00
1,25
3,24
3,60
4,20
4,25
5,29
5,80
5,90
6,50
6,46
138,93
137,78
137,78
139,08
138,99
139,04
138,61
138,60
139,16
138.90
138,80
139,22
138,67
138,90
139,16
138,61
139,05
138,80
138,98
138,90
139,09
138,14
138,20
137,59
138,00
granica pasa drogowego
Skala 1 : 100 : 100
Lokalizacja: 1 + 128,35
wykop 1,87
nasyp 1,14
P.P. 135,30 m npm
granica pasa drogowego
138,00
-6,80
-6,68
-6,02
-5,52
-4,25
-4,00
-3,26
-2,30
-2,00
-0,02
1,00
3,24
3,60
4,20
4,25
5,72
5,90
6,11
6,50
6,48
138,00
137,28
137,27
138,41
138,32
138,37
137,94
138,00
138,49
138,30
138,10
138,55
138,01
138,20
138,49
137,94
138,38
138,10
138,31
138,20
138,42
137,10
137,60
137,09
137,50
granica pasa drogowego

Skala 1 : 100 : 100

Lokalizacja: 1 + 183,40

P.P. 135,10 m npm

wykop 1,29

nasyp 1,61

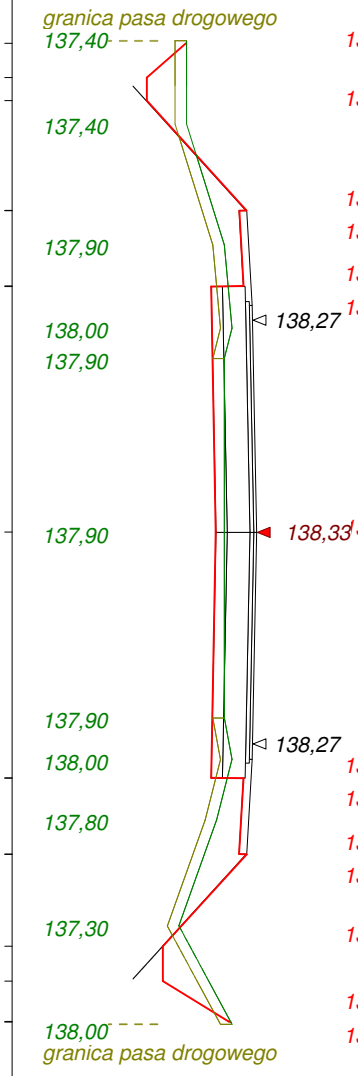

-6,50	-6,46	
	-6,01	
	-5,71	
-5,40		
-4,25		
-3,80		
-3,26		
-2,70		
-2,30		
0,00	-0,00	
2,45		
3,00		
	3,24	
3,80		
	4,25	
5,20		
	5,47	
	5,93	
6,50	6,46	

Skala 1 : 100 : 100

Lokalizacja: 1 + 235,30

P.P. 135,60 m npm

wykop 1,25

nasyp 1,35

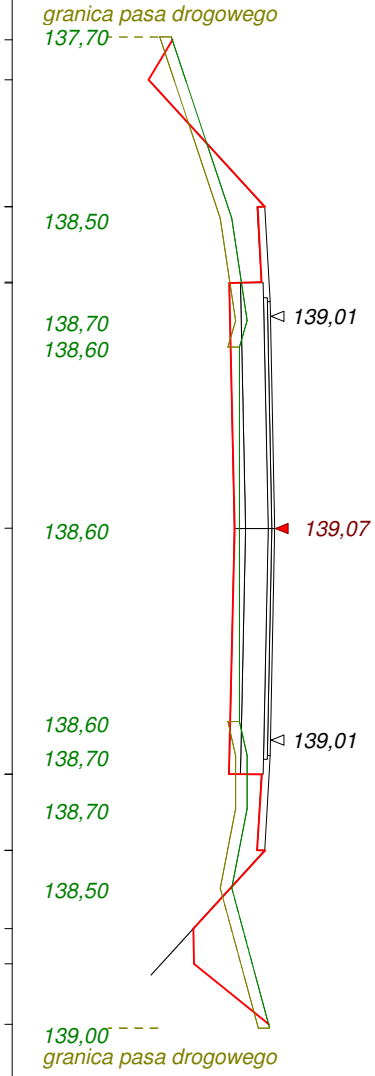

-6,50	-6,46	
	-5,93	
-4,10	-4,25	
	-3,26	
-2,75		
-2,40		
0,00	-0,01	
2,55		
3,00		
	3,24	
3,70		
	4,25	
4,75		
	5,29	
	5,75	
6,60	6,55	

Skala 1 : 100 : 100

Lokalizacja: 1 + 283,20

P.P. 137,10 m npm

wykop 1,91

nasyp 1,02

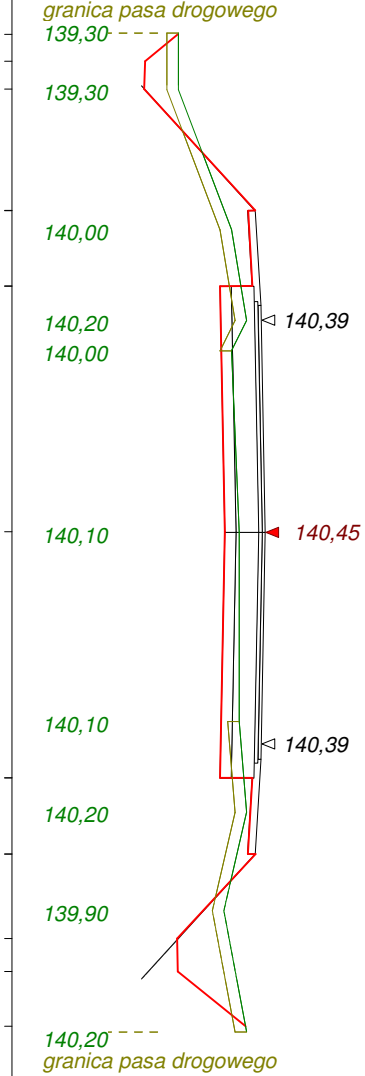

-6,60	-6,58	
	-6,22	
-5,85	-5,86	
	-4,25	
-4,00		
	-3,26	
-2,80		
-2,40		
0,00	-0,01	
2,50		
	3,24	
3,70		
	4,25	
5,00		
	5,37	
	5,80	
6,60	6,53	

Skala 1 : 100 : 100 **Lokalizacja: 1 + 302,30** wykop 1,25 nasyp 2,23

P.P. 137,60 m npm

		granica pasa drogowego			
		139,60			139,63
-6,60	-6,59				139,33
	-6,26				
	-5,92				
	-4,25				140,84
					140,75
					140,80
	-3,26				140,37
-2,76		140,60	140,92		
-2,30		140,50			
0,00	0,00	140,60	140,98		40,44
2,25		140,60			
2,70		140,70	140,92		
	3,24				140,37
					140,81
	4,25				140,74
					140,85
5,00		139,90			
	5,62				139,60
	6,07				
					139,60
6,60	6,56	140,20			
		granica pasa drogowego			

Skala 1 : 100 : 100 **Lokalizacja: 1 + 334,00** wykop 2,45 nasyp 0,59

P.P. 138,00 m npm

		granica pasa drogowego			
		140,50			140,49
					139,72
-6,80	-6,73				
	-6,01				
	-5,58				
-5,40		140,32			139,72
					140,91
-4,20	-4,25	140,80			
					140,82
					140,87
	-3,26				
-3,00		140,90	140,99		140,44
-2,00		140,70			
0,00	0,00	140,70	141,05		140,51
2,40		140,70	140,99		
3,00		140,80			140,44
	3,25				
					140,88
3,70		140,80			
					140,81
	4,25				
					140,92
5,20		140,50			
					139,80
	5,48				
	5,98				
					139,81
6,60	6,54	140,50			
		granica pasa drogowego			

Skala 1 : 100 : 100 **Lokalizacja: 1 + 388,10** wykop 2,45 nasyp 1,82

P.P. 136,30 m npm

		granica pasa drogowego			
-7,15	-6,94	139,60			139,60
-6,60		139,60			
	-5,88				138,21
	-5,40				
					138,20
-4,70		138,50			
					139,23
	-4,25				
					139,14
-3,40	-3,26	138,90			139,19
					138,78
			139,31		
-2,10		138,90			
0,00	-0,01	139,00	139,37		138,82
2,40		138,90			
			139,31		
	3,23				138,76
					139,20
3,70		138,80			
					139,13
	4,25				
					139,24
4,70		138,60			
					138,10
5,60	5,52	139,10			
	6,05				
					138,10
6,80	6,76	139,10			139,11
		granica pasa drogowego			

Skala 1 : 100 : 100 **Lokalizacja: 1 + 435,90** wykop 2,53 nasyp 1,76

P.P. 134,70 m npm

-7,40	-7,18	138,10	137,99	granica pasa drogowego	
	-6,16		136,45		
	-5,52		136,46		
-4,60		137,00			
	-4,25		137,62		
			137,53		
-3,47	-3,26	137,20	137,58		
			137,16	137,70	
-2,25		137,30			
0,00	-0,01	137,40	137,22	137,76	
2,60		137,30		137,70	
	3,24		137,15		
			137,59		
4,00	4,25	137,20	137,52		
			137,63		
5,00		136,90			
	5,53		136,46		
5,80		137,10			
	6,13				
			136,45		
7,10	6,96	137,20	137,17	granica pasa drogowego	

Skala 1 : 100 : 100 **Lokalizacja: 1 + 485,40** wykop 2,32 nasyp 1,59

P.P. 132,40 m npm

-7,30	-7,17	135,40	135,37	granica pasa drogowego	
	-6,27		134,26		
	-5,74		134,26		
-5,20		135,10			
	-4,25		135,60		
			135,51		
-3,60		135,20	135,56		
	-3,26		135,14		
-2,90		135,50		135,68	
0,00	-0,00	135,30	135,22	135,74	
2,50		135,20		135,68	
	3,24		135,13		
			135,57		
4,00	4,25	135,20	135,50		
			135,61		
5,70		134,70	134,10		
	5,92				
	6,47		134,10		
7,10	7,04	134,60		granica pasa drogowego	

Skala 1 : 100 : 100 **Lokalizacja: 1 + 536,00** wykop 0,41 nasyp 3,74

P.P. 130,90 m npm

-7,10		132,60		granica pasa drogowego	
-6,30	-6,23	132,80	132,81		
-4,50		133,20	134,57		
	-4,25		134,48		
-3,50		134,10	134,53		
	-3,26		134,11		
				134,65	
-1,90		134,10			
0,00	-0,01	134,30	134,17	134,71	
				134,65	
2,90		134,20	134,10		
	3,25		134,18		
			134,47		
4,40	4,25	134,00	134,58		
	5,60		133,37		
6,50		132,90			
7,25		132,60		granica pasa drogowego	

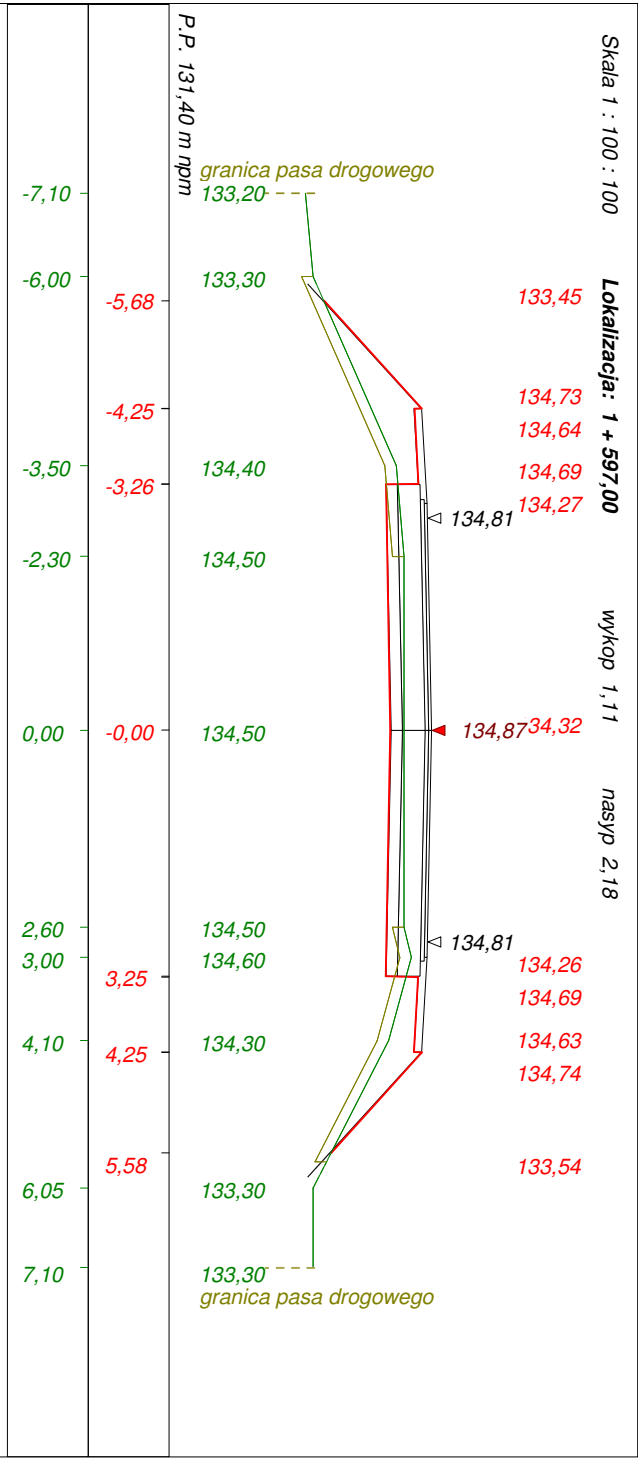
Skala 1 : 100 : 100
Lokalizacja: 1 + 597,00
wykop 1,11
nasyp 2,18
P.P. 131,40 m npm
granica pasa drogowego
133,20
133,30
133,45
134,73
134,64
134,69
134,27
134,81
134,40
134,50
134,87
134,32
134,50
134,81
134,26
134,69
134,60
134,63
134,74
134,30
133,54
133,30
133,30
granica pasa drogowego
-7,10
-6,00
-5,68
-4,25
-3,50
-3,26
-2,30
0,00
-0,00
2,60
3,00
3,25
4,10
4,25
5,58
6,05
7,10