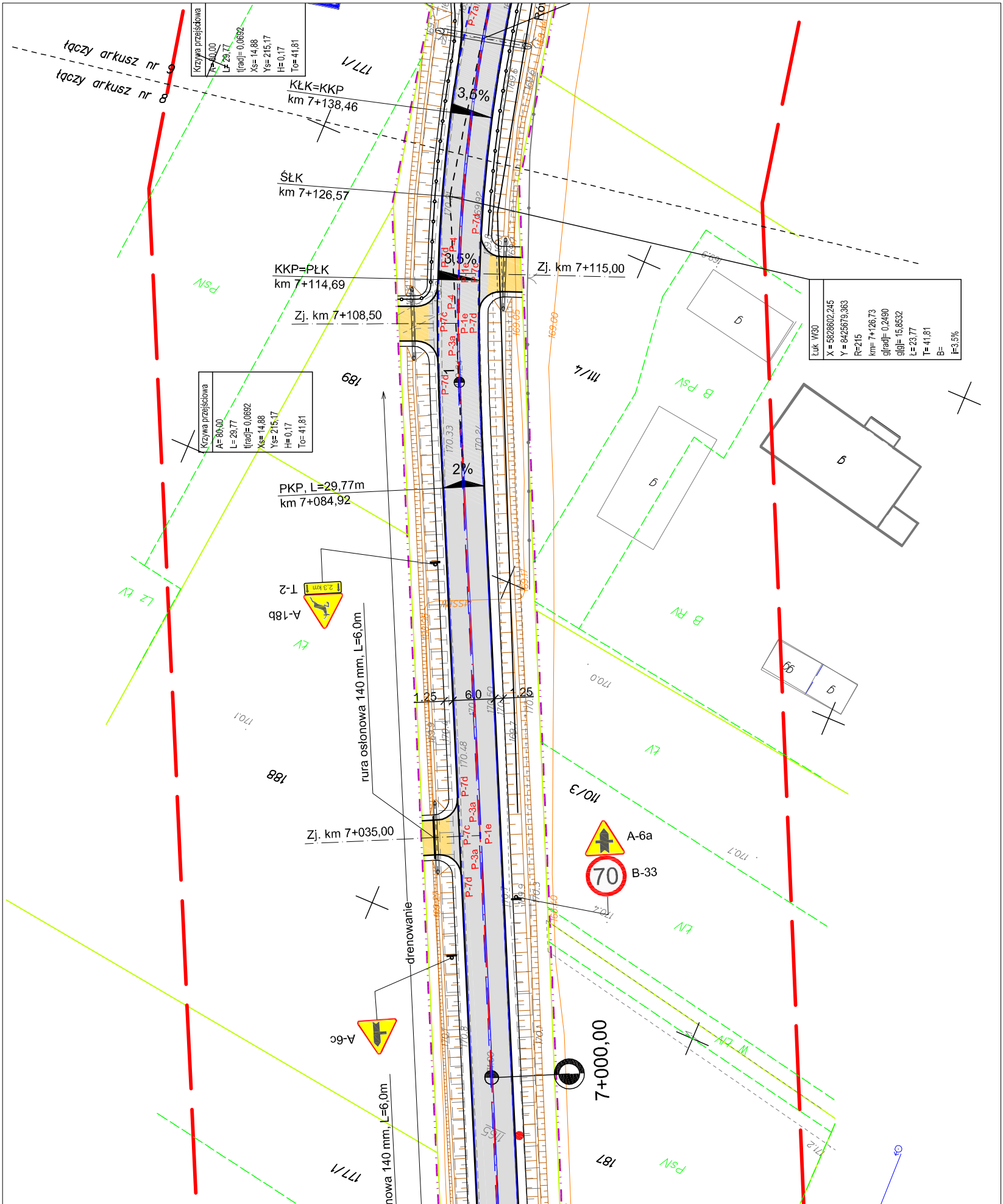
łączy arkusz nr 9
łączy arkusz nr 8
Krzywa przejściowa
A= 80,00
L= 29,77
t[rad]= 0,0692
Xs= 14,88
Ys= 215,17
H= 0,17
To= 41,81
KŁK=KKP
km 7+138,46
3,5%
ŚŁK
km 7+126,57
KKP=PŁK
km 7+114,69
3,5%
Zj. km 7+115,00
Zj. km 7+108,50
Łuk W30
X = 5828602,245
Y = 8425679,363
R=215
km= 7+126,73
g[rad]= 0,2490
g[g]= 15,8532
Ł= 23,77
T= 41,81
B=
i=3,5%
Krzywa przejściowa
A= 80,00
L= 29,77
t[rad]= 0,0692
Xs= 14,88
Ys= 215,17
H= 0,17
To= 41,81
2%
PKP, L=29,77m
km 7+084,92
T-2
A-18b
rura osłonowa 140 mm, L=6,0m
1,25
6,0
1,25
Zj. km 7+035,00
A-6a
70
B-33
drenowanie
A-6c
7+000,00
rura osłonowa 140 mm, L=6,0m
P-7a
P-7d
P-4
P-1e
P-7c
P-3a
177/1
189
188
187
111/4
110/3
PsV
B PsV
B RV
ŁV
Lz ŁV
W ŁV
170.1
170.0
170.7
170.4
171.2
169.3

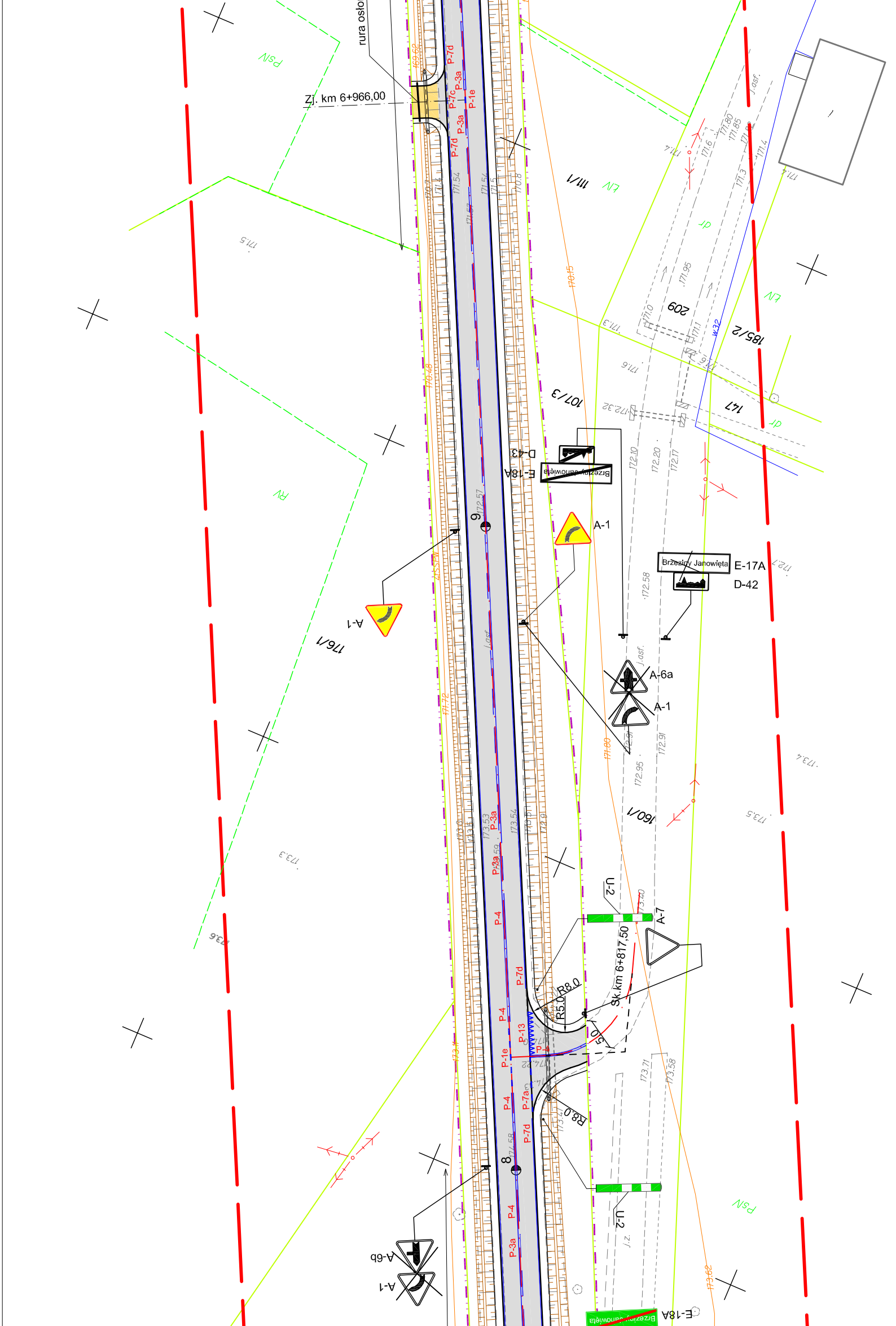

rura osło
Zj. km 6+966,00
P-7d
P-7c
P-3a
P-1e
PsN
ŁV
III/1
dr
209
185/2
w32
j.asf.
147
107/3
D-43
E-18A
Brzeziny Janowięta
A-1
E-17A
D-42
A-6a
176/1
RV
160/1
9
U-2
A-7
Sk. km 6+817,50
R8.0
R5.0
P-4
P-13
P-7a
8
A-6b
j.z.
170.15
170.48
171.72
171.80
173.40
173.62
172.57
173.53
173.54
172.58
172.95
172.91
172.10
172.20
172.17
171.95
171.5
173.3
173.4
173.5
173.6
173.71
173.58

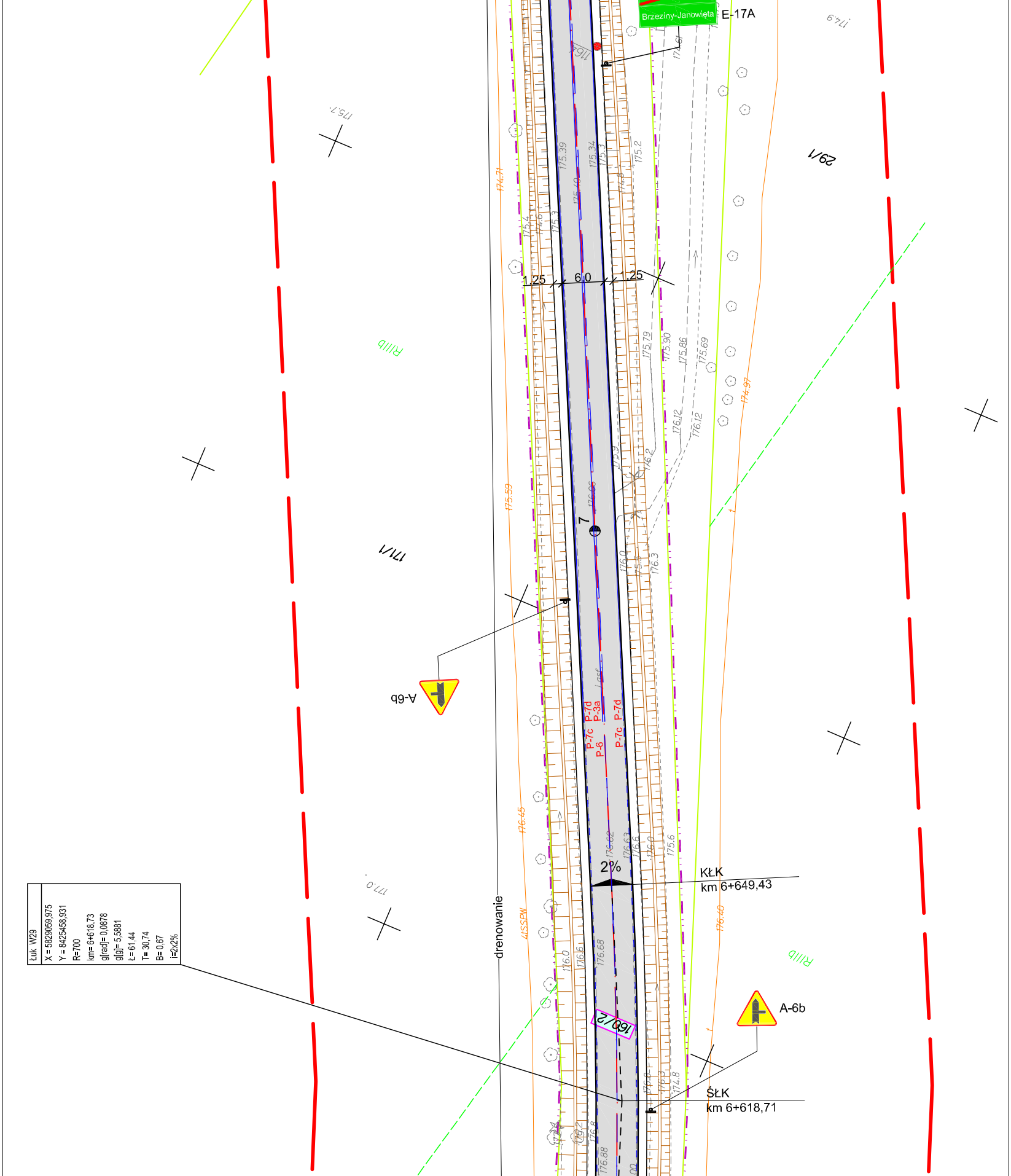
Brzeziny-Janowięta
E-17A
29/1
171/1
RIIIb
RIIIb
1.25
6.0
1.25
7
A-6b
A-6b
P-7c
P-6
P-7d
P-3a
P-7c
P-7d
2%
KŁK
km 6+649,43
ŚŁK
km 6+618,71
drenowanie
160/2
175.39
175.34
175.3
175.2
175.4
175.3
174.71
175.79
175.90
175.86
175.69
176.12
176.12
174.97
175.59
176.0
176.3
176.45
176.62
176.63
176.6
176.0
175.6
176.40
176.0
176.6
176.68
176.88
Łuk W29
X = 5829059,975
Y = 8425458,931
R=700
km= 6+618,73
g[rad]= 0,0878
g[g]= 5,5881
Ł= 61,44
T= 30,74
B= 0,67
i=2x2%

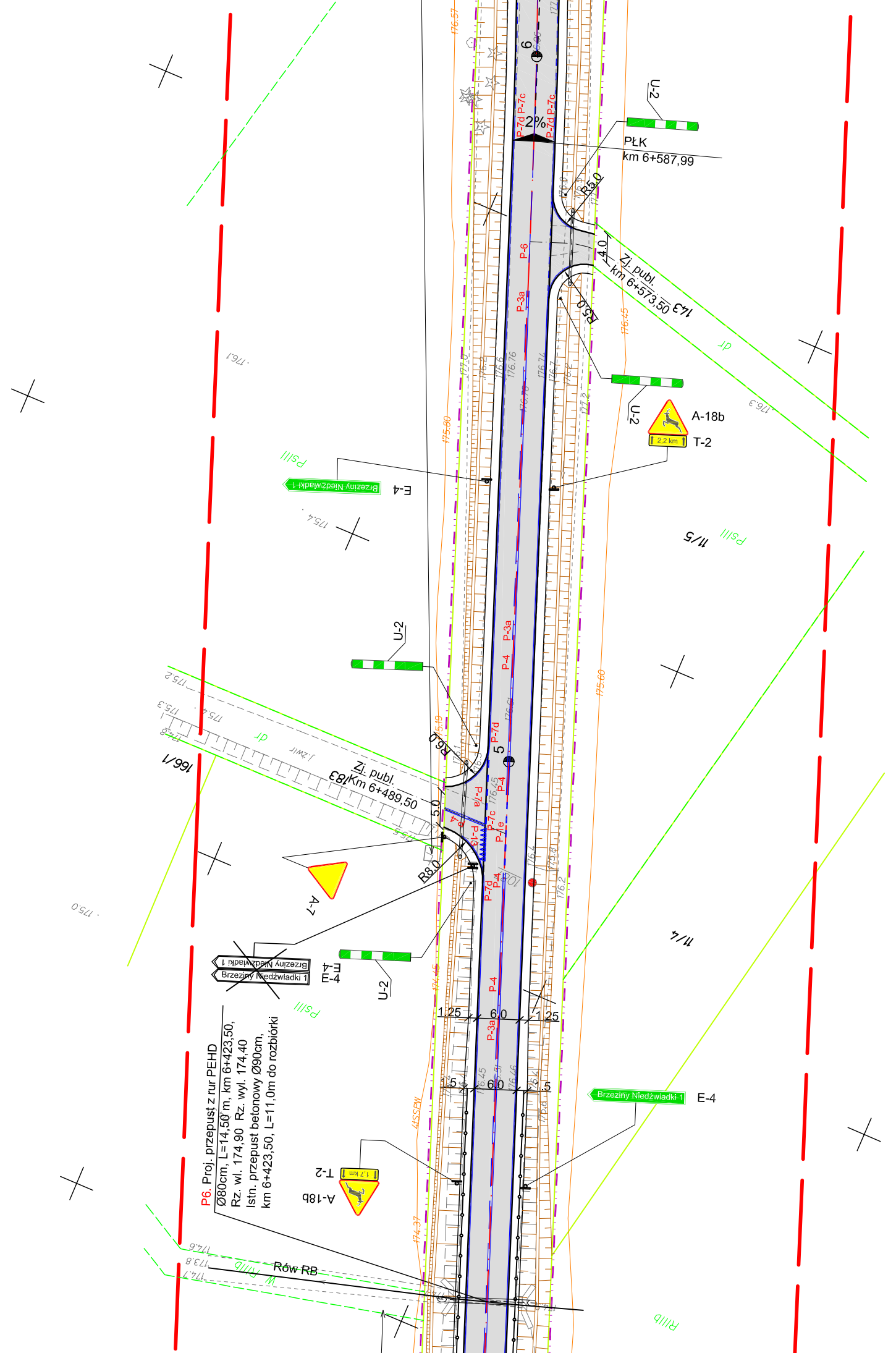
PŁK
km 6+587,99
2%
P-7d
P-7c
U-2
R5,0
4,0
Zj. publ.
km 6+573,50
143
P-6
P-3a
A-18b
T-2
2,2 km
E-4
Brzeziny Niedźwiadki 1
11/5
PsIII
dr
R6,0
5
Zj. publ.
Km 6+489,50
183
166/1
5,0
R8,0
P-7a
P-13
P-7e
P-4
A-7
11/4
1,25
6,0
1,5
P6. Proj. przepust z rur PEHD
Ø80cm, L=14,50 m, km 6+423,50,
Rz. wl. 174,90 Rz. wyl. 174,40
Istn. przepust betonowy Ø90cm,
km 6+423,50, L=11,0m do rozbiórki
1,7 km
Rów RB
RIIIb
W RIIIb
176,57
176,45
175,80
175,60
174,45
174,37
176,1
176,3
175,4
175,2
175,3
175,0
174,8
174,6
174,1
173,8
4tSSPW

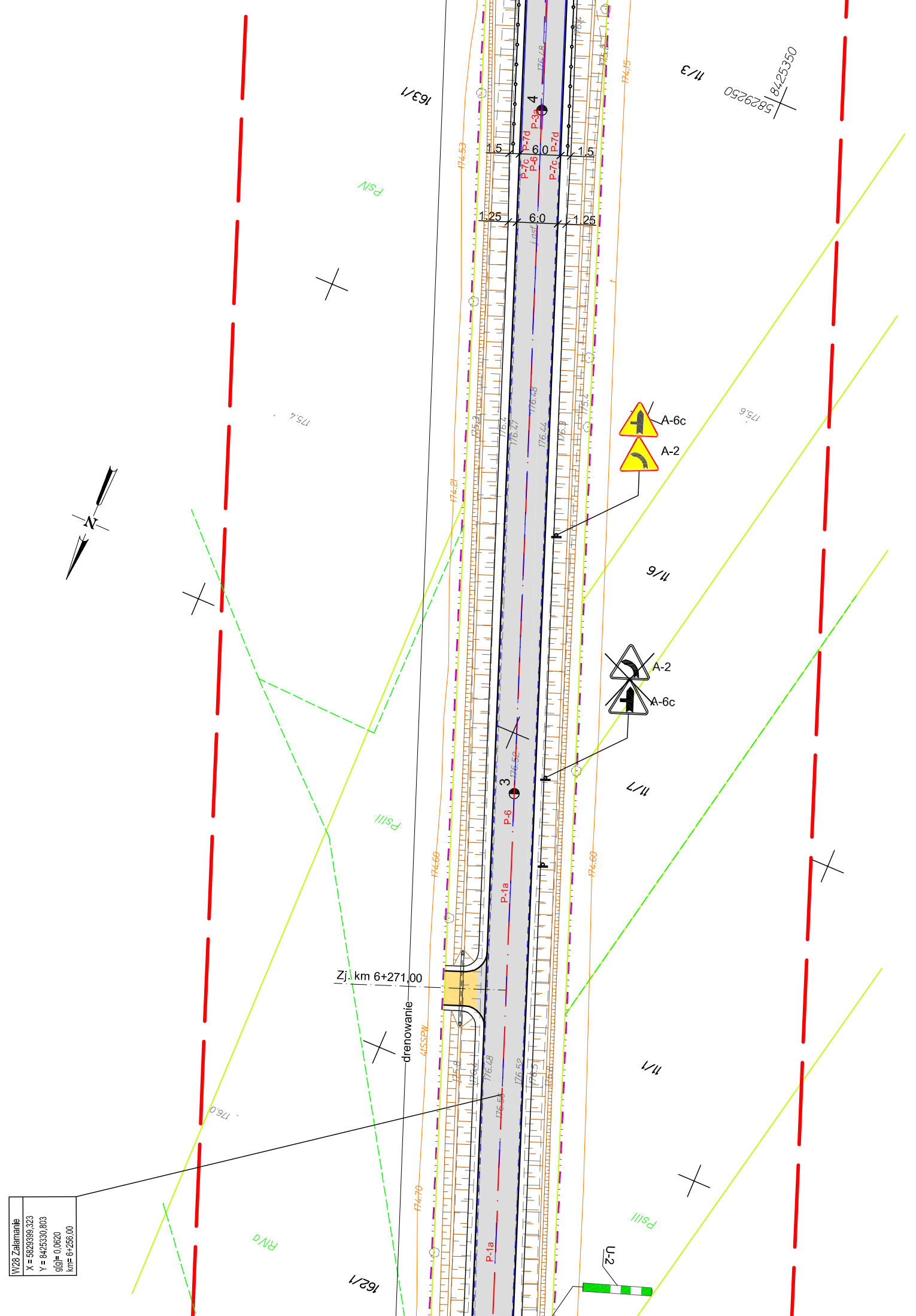
163/1
11/3
8425350
5829250
4
P-3b
P-7d
P-7c
P-6
P-7d
P-7c
1.5
6.0
1.5
1.25
6.0
1.25
PsIV
174.53
174.15
175.4
175.6
176.48
176.4
176.47
176.44
176.3
175.4
175.3
174.21
A-6c
A-2
A-2
A-6c
11/6
11/7
3
176.52
P-6
P-1a
PsIII
174.60
174.60
Zj. km 6+271,00
drenowanie
4tSSPW
176.48
176.52
176.50
11/1
176.0
W28 Załamanie
X = 5829399,323
Y = 8425330,803
g[g]= 0,0620
km= 6+256,00
174.70
RIVa
P-1a
162/1
PsIII
U-2

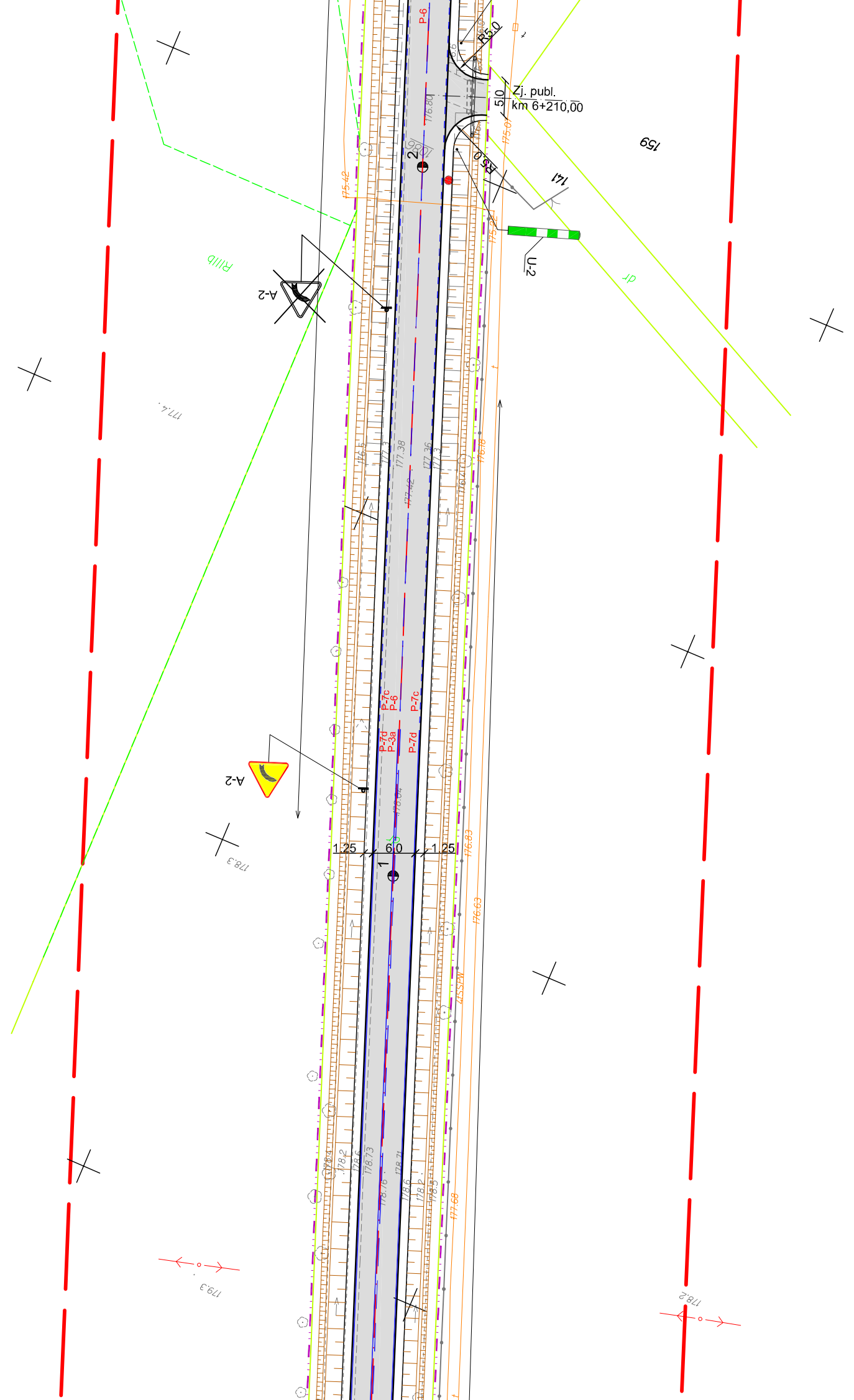
P-6
R5.0
Zj. publ.
km 6+210,00
5.0
R5.0
2
159
141
U-2
dr
Rllb
A-2
175.42
176.80
175.07
175.22
177.4
176.5
177.3
177.38
177.42
177.36
177.3
176.18
P-7c
P-6
P-7c
P-7d
P-3a
P-7d
A-2
1.25
6.0
1.25
1
176.83
176.63
178.3
178.4
178.2
178.6
178.73
178.76
178.71
178.6
178.2
178.5
177.68
179.3
178.2

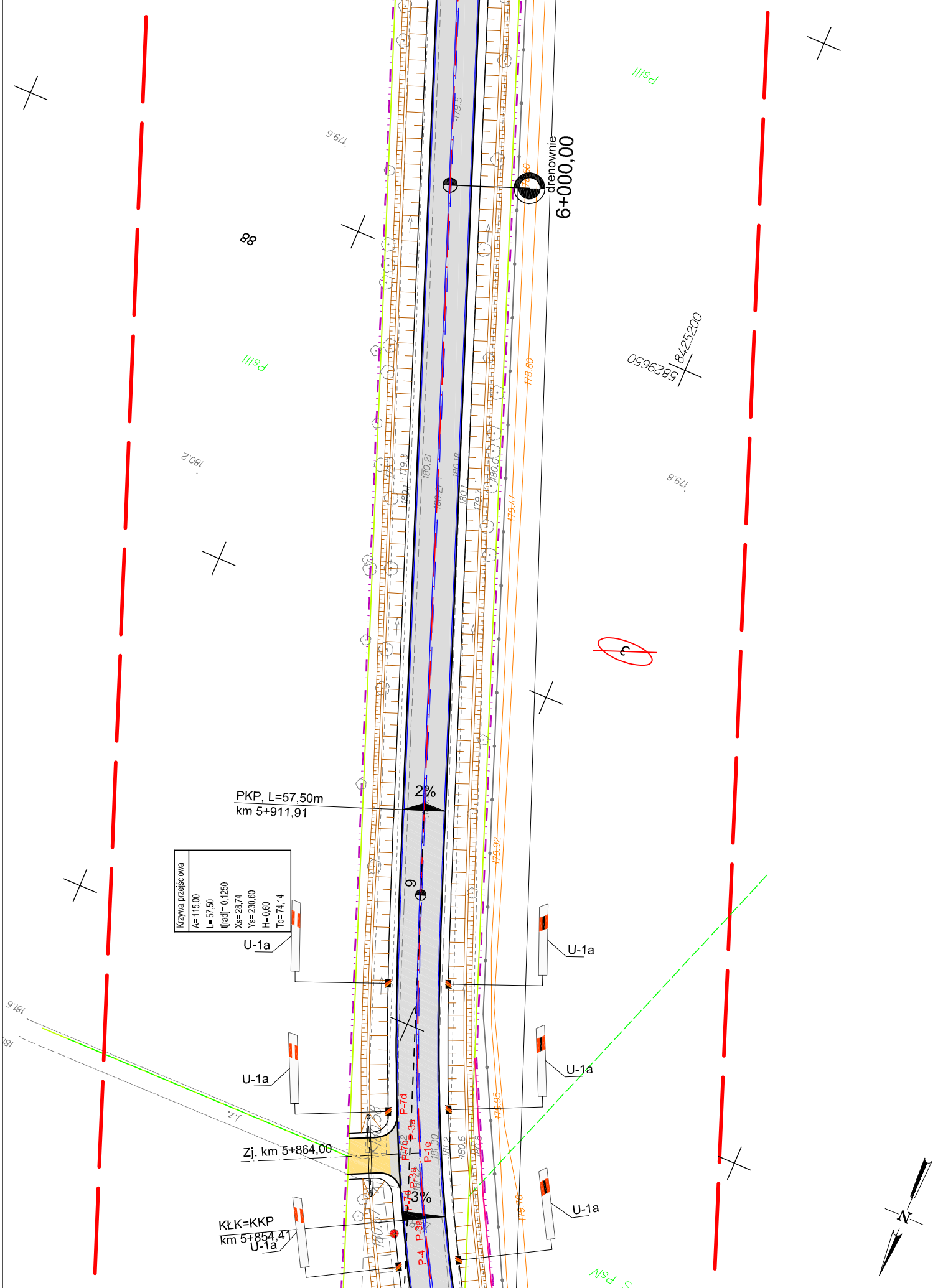
drenownie
6+000,00
PsIII
88
PsIII
8425200
5829650
180.2
179.6
179.8
179.5
178.80
179.47
179.92
179.95
179.76
180.21
180.18
180.1
179.7
180.0
3
PKP, L=57,50m
km 5+911,91
2%
9
Krzywa przejściowa
A= 115,00
L= 57,50
t[rad]= 0,1250
Xs= 28,74
Ys= 230,60
H= 0,60
To= 74,14
U-1a
U-1a
U-1a
U-1a
U-1a
U-1a
181.6
181
J.Z.
Zj. km 5+864,00
P-7d
P-3a
P-7c2
P-1e
181.30
181.2
180.6
180.8
P-3a
P-7d
3%
KŁK=KKP
km 5+854,41
P-3a
P-4
PsIV
N

LEGENDA:

ISTNIEJĄCE: - istn. granica pasa drogowego / granica działek

A-18b, T-2 - istniejące oznakowanie pionowe do pozostawienia

A-11, B-33 - istniejące oznakowanie pionowe do usunięcia

PROJEKTOWANE:

D-15 - projektowane oznakowanie pionowe

- projektowane oznakowanie poziome

Arkusz nr 9

MAPA DO CELÓW PROJEKTOWYCH		
Oznaczenie kancelaryjne zgłoszenia pracy geodezyjnej		*GK.6642.476.2016* *nasz znak: 66/2016*
Jednostka ewidencyjna	Identyfikator	*201003_2*
	Nazwa	*Dziadkowice*
Obręb ewidencyjny	Identyfikator	*201003_2.0001, 201003_2.0003, 201003_2.0004*
	Nazwa	*Brzeziny Janowięta, Dołubowo, Dziadkowice*
Sekcja mapy		*8.181.11.04.1.1, 2, 3, 4; 3.2*
Skala mapy		*1:500*
Nazwa układu współrzędnych	Prostokątnych płaskich	*PUWG 2000*
	wysokosci	*KRONSZTADT 86*
Oznaczenie granic obszaru który był przedmiotem aktualizacji		▬ ▬ ▬ ▬
Oznaczenie i informacji o służebnościach gruntowych mających wpływ na zagospodarowanie gruntów, zlokalizowanych w granicach projektowanej inwestycji		Nie badane
Oznaczenie i symbol konturu gruntowego, który nie jest ujawniony w bazie danych ewidencji gruntów i budynków		–––––––––––
Nie wyklucza się istnienia w terenie innych nie wykazanych na niniejszej mapie urządeń podziemnych, które nie były zgłoszone do inwentaryzacji, lub o których brak jest w instytucjach branżowych		
Mapa aktualna na dzień: 17.05.2016 r.		
Nazwa/imię i nazwisko wykonawcy		Imię i nazwisko, nr uprawnień i podpis geodety uprawnionego

D:\PROJEKTY\2016\17. Dołubowo\5. Projekt budowlany\winieta 5 Dołubowo.jpg

D:\PROJEKTY\2016\17. Dołubowo\5. Projekt budowlany\winieta 1 Dołubowo.jpg

Punkty osnowy podlegające ochronie:
1086 - przy drodze na dz. nr 160/2
1085 - dz. nr 160/2

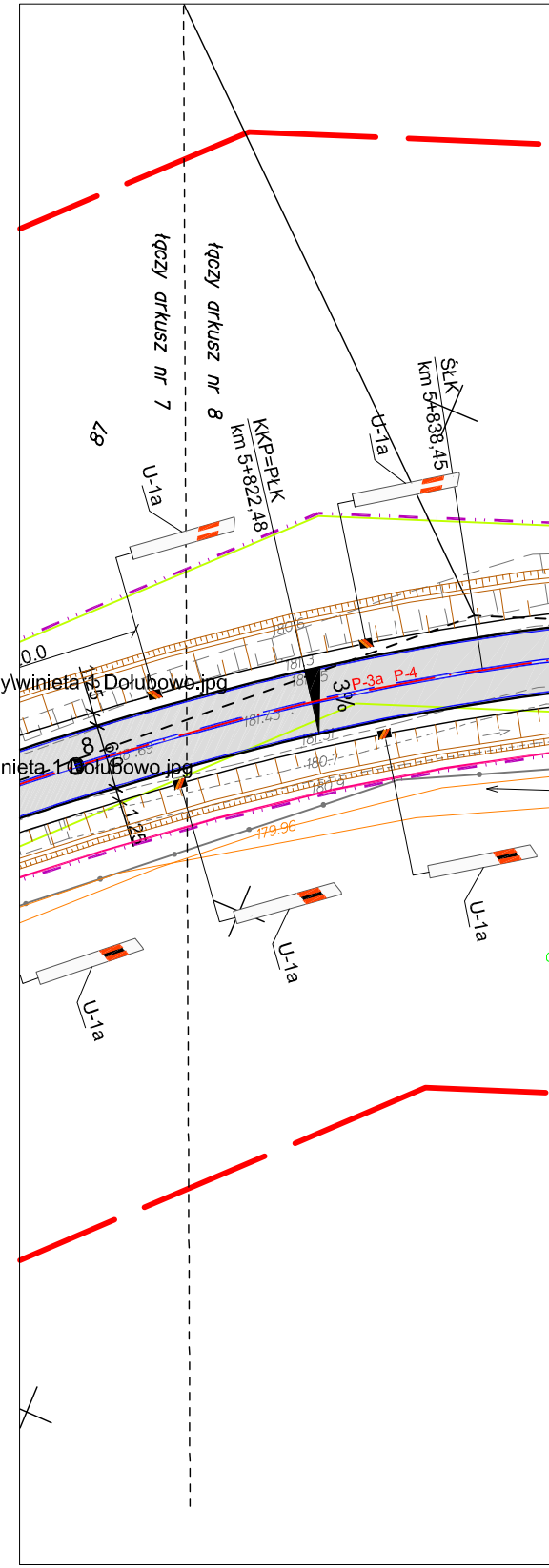

łączy arkusz nr 7
łączy arkusz nr 8
87
U-1a
U-1a
U-1a
U-1a
U-1a
U-1a
KKP=PŁK
km 5+822,48
ŚŁK
km 5+838,45
0.0
P-3a
P-4
3%
1:5
8
6
1:25
179.96

ARKUSZ 8

Adres obiektu	woj. podlaskie gmina Dziadkowice m. Dołubowo			ZRI DROMOBUD
Stadium	PROJEKT STAŁEJ ORGANIZACJI RUCHU			
Nazwa projektu	Przebudowa drogi powiatowej nr 1694B na odcinku granica powiatu siemiatyckiego - Dołubowo - droga krajowa nr 19			
Branża	DROGOWA		Skala 1:500	
Tytuł rysunku	Projekt zagospodarowania terenu		Data 31.08.2016	Zał. nr/ark. 2/8
Stanowisko	Imię i Nazwisko	Nr uprawnień	Podpis	
Projektant	mgr inż. Piotr Żabicki	PDL/0031/POOD/11 (do projektowania bez ograniczeń w specjalności drogowej)		
Współpraca	mgr inż. Karol Bitowski	-		
	inż. Tomasz Duda	-		