



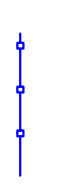
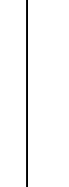


LEGENDA:

PROJEKTOWANE ROZBIÓRKI:

-  - nawierzchnia asfaltowa
-  - nawierzchnia z betonowej kostki brukowej na chodnikach i zjazdach
-  - nawierzchnia z betonowych płytek chodnikowych
-  - istniejący krawężnik betonowy
-  - istniejące obrzeże betonowe
-  - ogrodzenie do rozbiórki

| Projekowane rozbiórki | J.m. | Suma |
|--|-------------------|--------|
| 1 Nawierzchnia asfaltowa na zjazdach | [m ²] | 175,0 |
| 2 Nawierzchnia asfaltowa wraz z brukiem ze względu na zawężenie jezdni | [m ²] | 952,0 |
| 3 Nawierzchnia z betonowej kostki brukowej na chodnikach i zjazdach | [m ²] | 763,0 |
| 4 Nawierzchnia z betonowych płytek chodnikowych | [m ²] | 2171,0 |
| 5 Istniejący krawężnik betonowy | [mh] | 2411,0 |
| 6 Istniejące obrzeże betonowe | [mh] | 1362,0 |
| 7 Ogrodzenie do rozbiórki | [mh] | 38,5 |
| - siatka stalowa na słupkach metalowych | [mh] | 38,5 |
| - przesła drewniane na słupkach drewnianych | [mh] | 10,5 |

ARKUSZ 1



| | |
|----------------|--|
| Adres obiektu | ul. Podleska granicz Osiedlowa m. Dąbrowa |
| Stanium | PROJEKT WYKONAWCZY |
| Nazwa projektu | Przebudowa drogi powiatowej nr 1694B na odcinku granica powiatu siermińskiego - Dąbrowa - droga kolejowa nr 19 |
| Barwa | DROGOWA |
| Typ rysunku | Plan szara rozbiórki |
| Skala rysunku | Skala 1:500 |
| Stanowisko | linja 1/2016 |
| Projektant | mgr inż. Piotr Żelicki |
| Współautor | mgr inż. Karol Błowski |
| Wykonawca | mgr inż. Tomasz Duda |
| Superczytelnik | mgr inż. Piotr Dobrzyński |
| Data | 21.11.2016 |
| Podpis | ZAR, nr ark. 7/1 |

