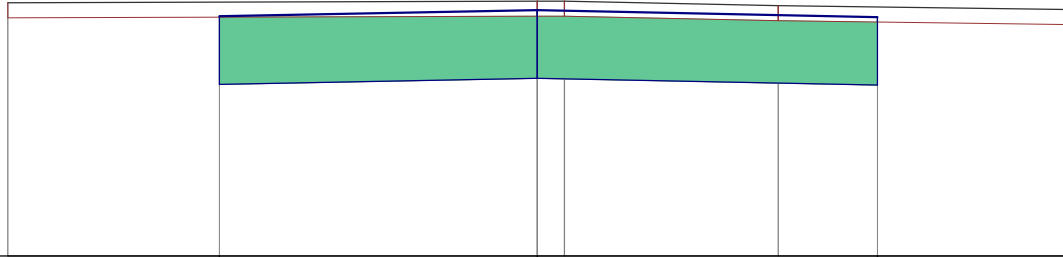


PIK: 0+009,00

Skala 1:100/100

- HUM. ISTN.= 0,00mb
- NASYP = 0,00m²
- WYKOP = 7,30m²

P.P. = 180,00



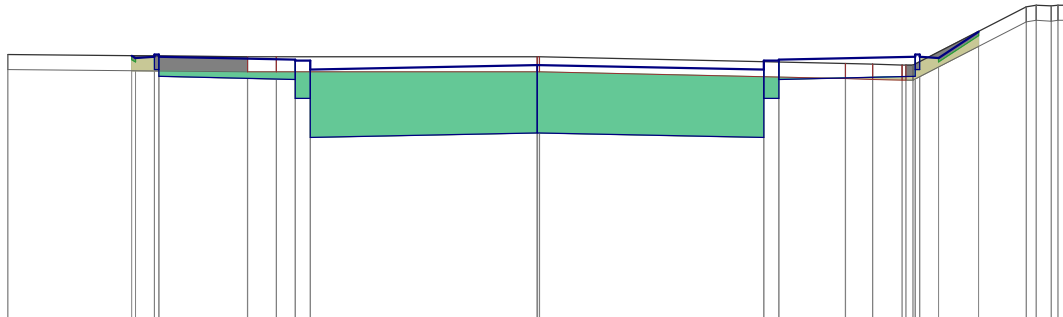
RZĘDNE PROJEKTOWANE		183,17		183,25		183,16
RZĘDNE KONSTRUKCJI		-182,27		-182,35		-182,26
RZĘDNE TERENU	183,35			183,37	183,37	183,31
ODLEGŁOŚCI	-7,00	-4,20	0,00	0,36	3,19	4,50

PIK: 0+018,00

Skala 1:100/100

- HUM. ISTN.= 2,60mb
- NASYP = 0,19m²
- WYKOP = 5,23m²

P.P. = 180,00



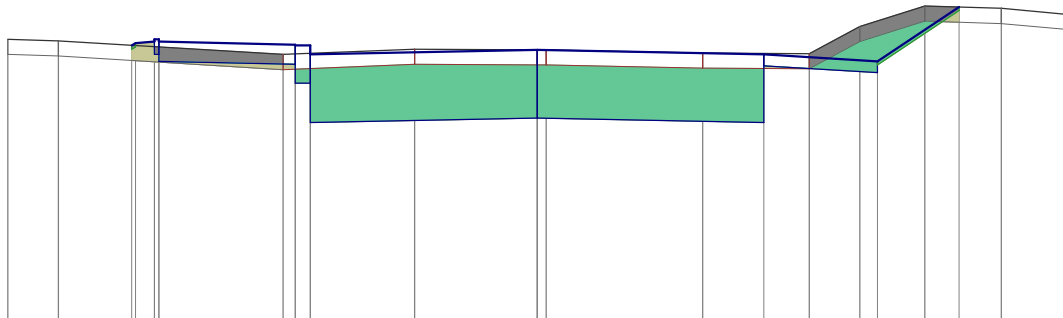
RZĘDNE PROJEKTOWANE	183,53	183,50	183,47	183,47	183,41	183,35	183,47	183,47	183,52	183,55	183,52	183,50	183,85
RZĘDNE KONSTRUKCJI	183,35	183,35	183,22	183,47	182,51	182,45	182,45	182,97	183,26	183,35	183,35	183,50	183,85
RZĘDNE TERENU	183,55	183,52	183,52	183,52	183,52	183,52	183,52	183,43	183,42	183,41	183,41	184,18	184,19
ODLEGŁOŚCI	-7,00	-5,36	-5,27	-5,06	-3,83	-3,45	-3,20	-3,00	0,00	0,03	3,00	3,20	4,08

PIK: 0+037,20

Skala 1:100/100

- HUM. ISTN.= 4,12mb
- NASYP = 0,18m²
- WYKOP = 4,75m²

P.P. = 180,00



RZĘDNE PROJEKTOWANE	183,82	183,86	183,97	183,90	183,87	183,83	183,76	183,70	183,61	184,33
RZĘDNE KONSTRUKCJI	183,70	183,70	183,57	183,70	182,86	183,57	182,86	182,80	183,46	184,33
RZĘDNE TERENU	183,90	183,88	183,70	183,70	183,77	183,76	183,76	183,72	184,07	184,34
ODLEGŁOŚCI	-7,00	-6,33	-5,36	-5,31	-5,06	-3,36	0,00	0,12	2,19	3,00