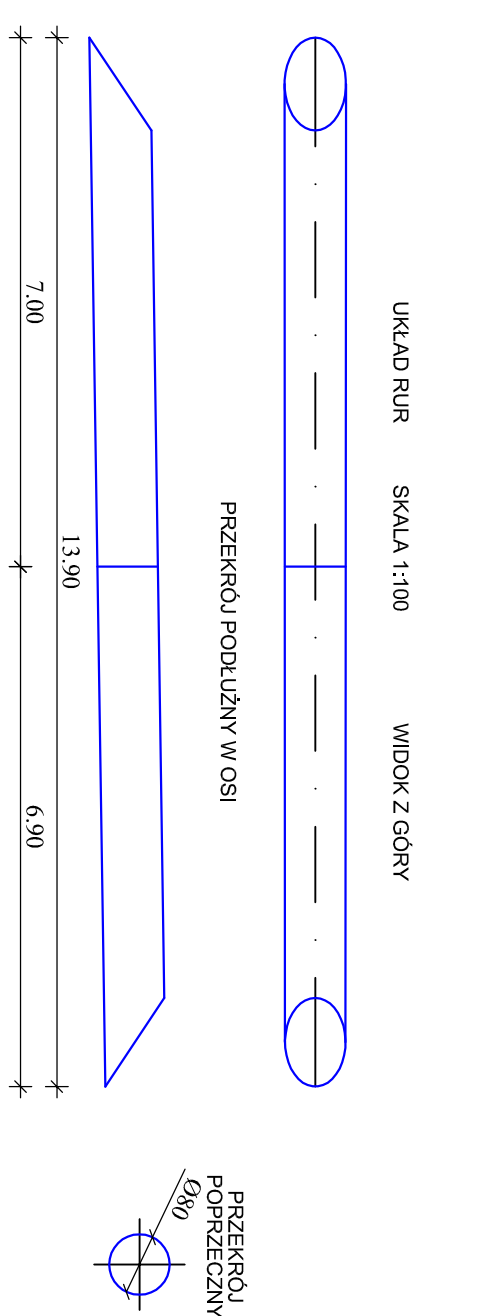
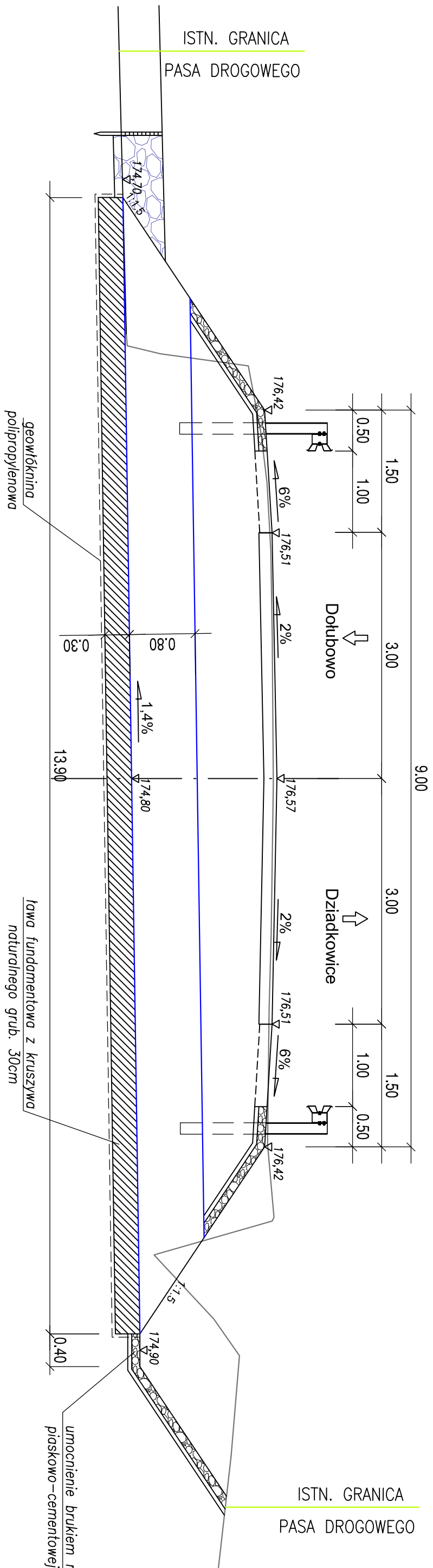


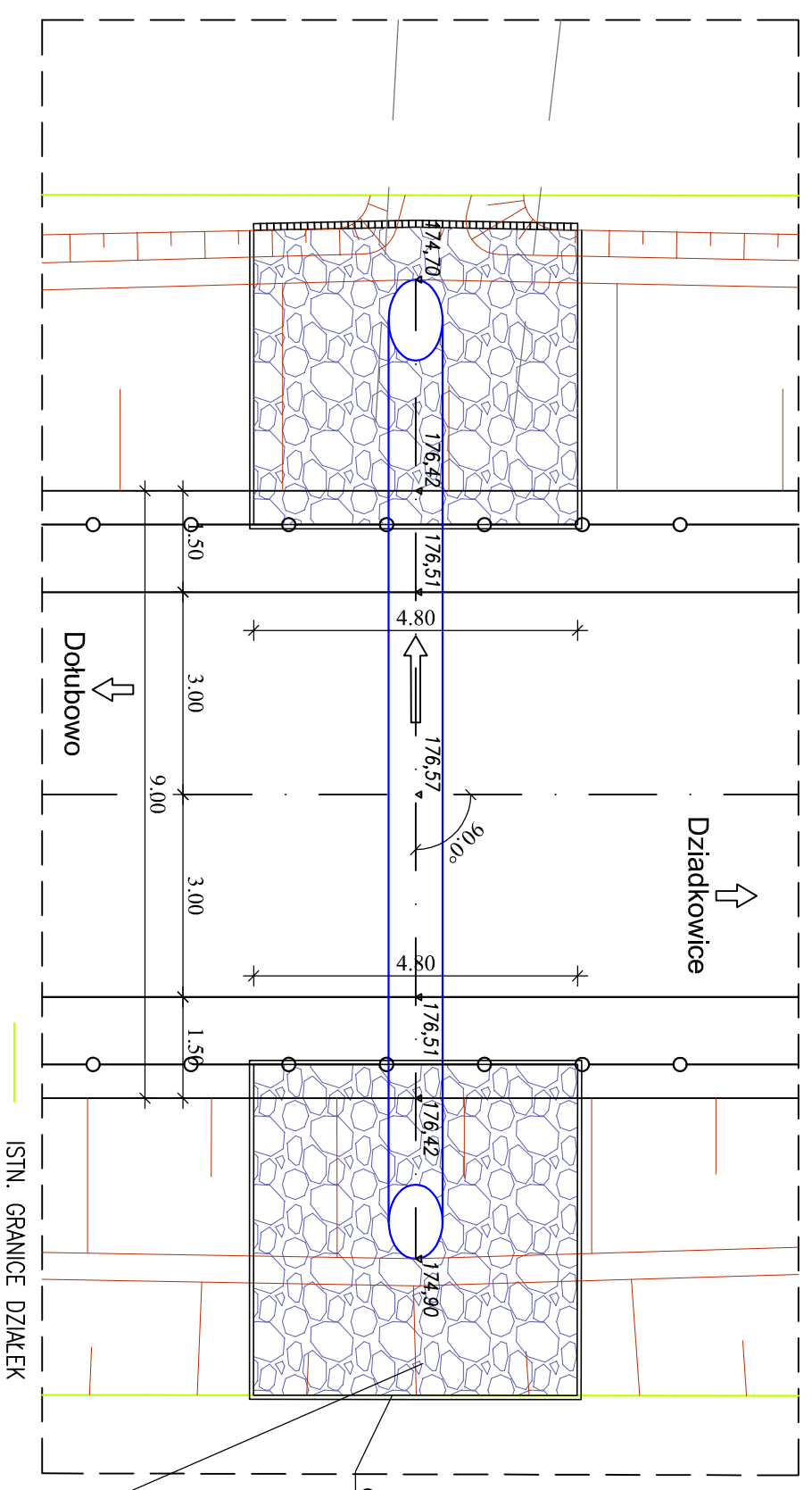
# PRZEKRÓJ PODŁUŻNY PRZEPUSTU P6 Z RUR PEHD Ø80 km 6+423,50

SKALA 1:50



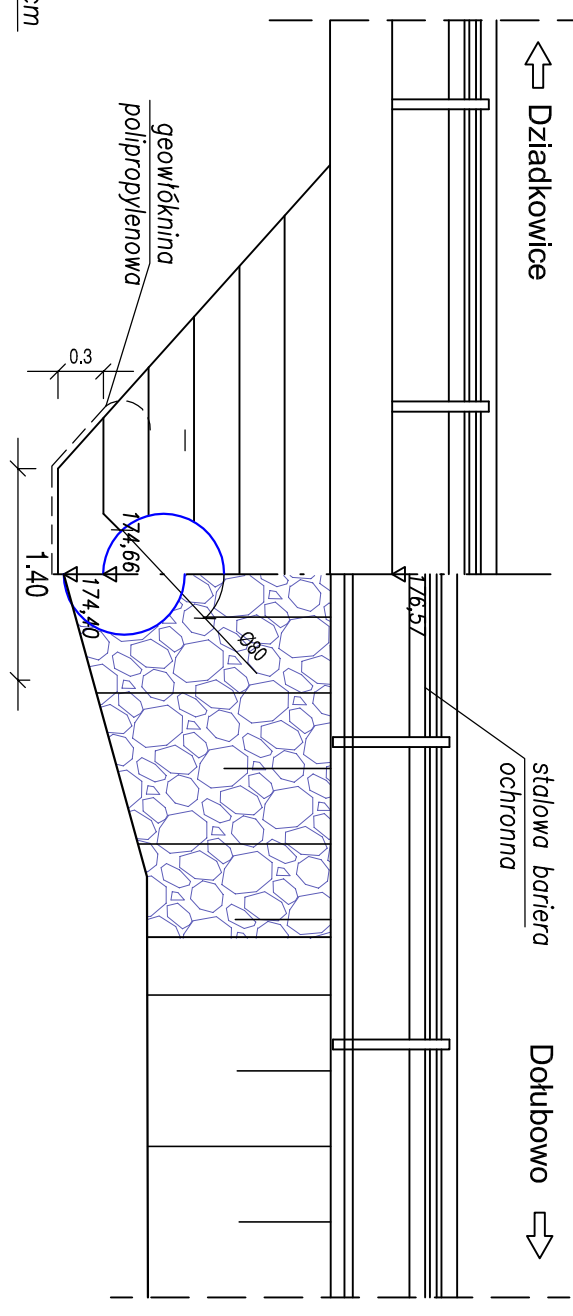
# WIDOK Z GÓRY PRZEPUSTU P6 Ø80 km 6+423,50

SKALA 1:100



# PRZEKRÓJ POPRZECZNY W OŚI DROGI

SKALA 1:50



# WIDOK OD STRONY WYLOTU

SKALA 1:50

obrzeże betonowe 6x20cm

umocnienie brukiem na podsypce piaskowo-cementowej grub. 5cm

Adres obiektu		woj. podlaskie gmina Dziadkowice m. Dokubowo	
Stanium		PROJEKT WYKONAWCZY	
Nazwa projektu		Przebudowa drogi powiatowej nr 1694B na odcinku granica powiatu siemiatyckiego - Dokubowo - droga krajowa nr 19	
Branża		DROGOWA	
Tytuł rysunku		Rysunek ogólny przepustu P6	
Stanowisko		Imię i Nazwisko	
Projektant		mgr inż. Piotr Zabicki	
Współpraca		mgr inż. Karol Błowski	
Sprawdzający		mgr inż. Piotr Dobrzyński	
Data		21.11.2016	
Zał. nr/ark.		5/5	
Nr uprawnień		PDL/0031/P/000/11 (do projektowania bez ograniczeń w specjalności drogowej)	
Pobpis		-	
PDL/0035/P/000/13 (do projektowania bez ograniczeń w specjalności drogowej)		-	

