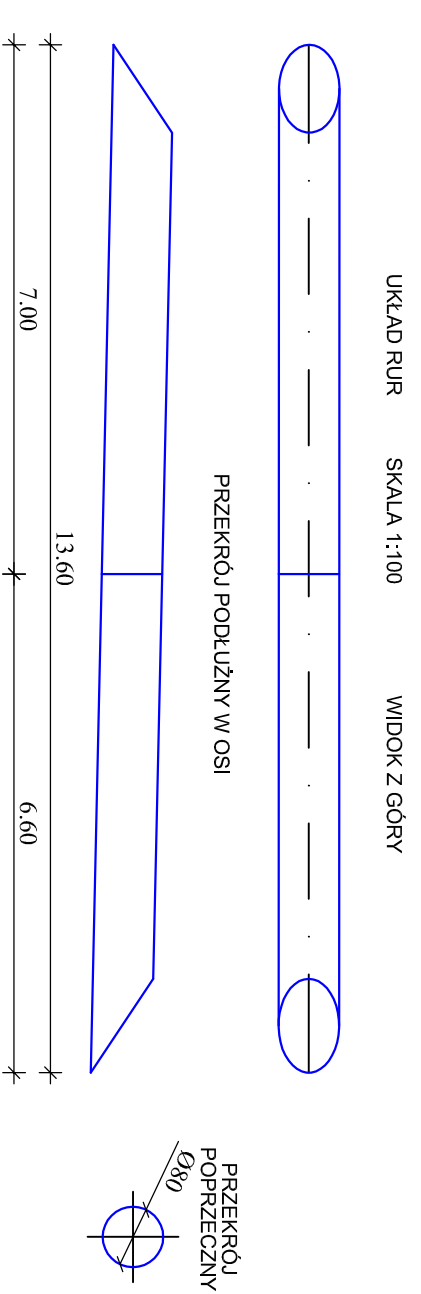
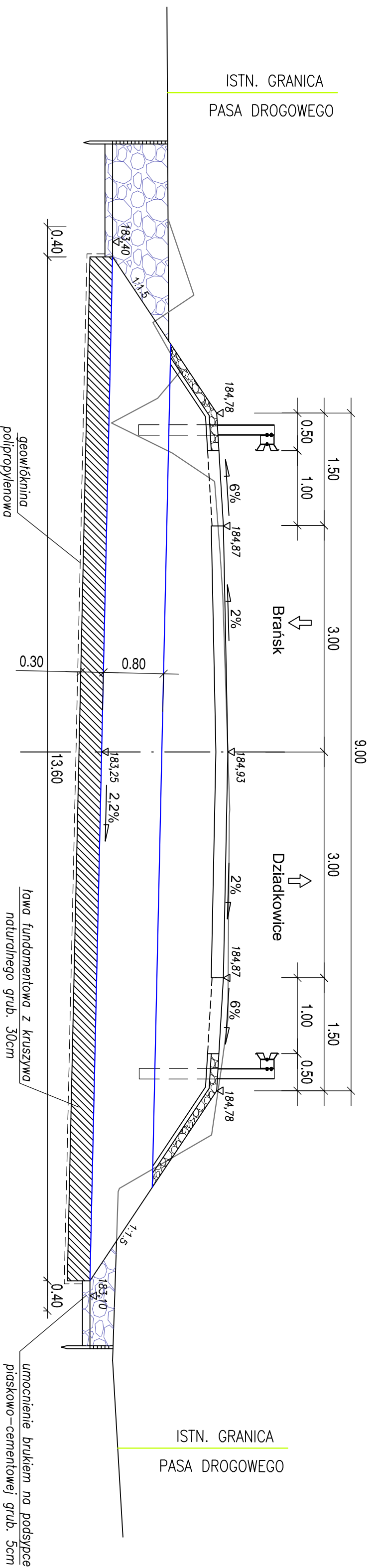


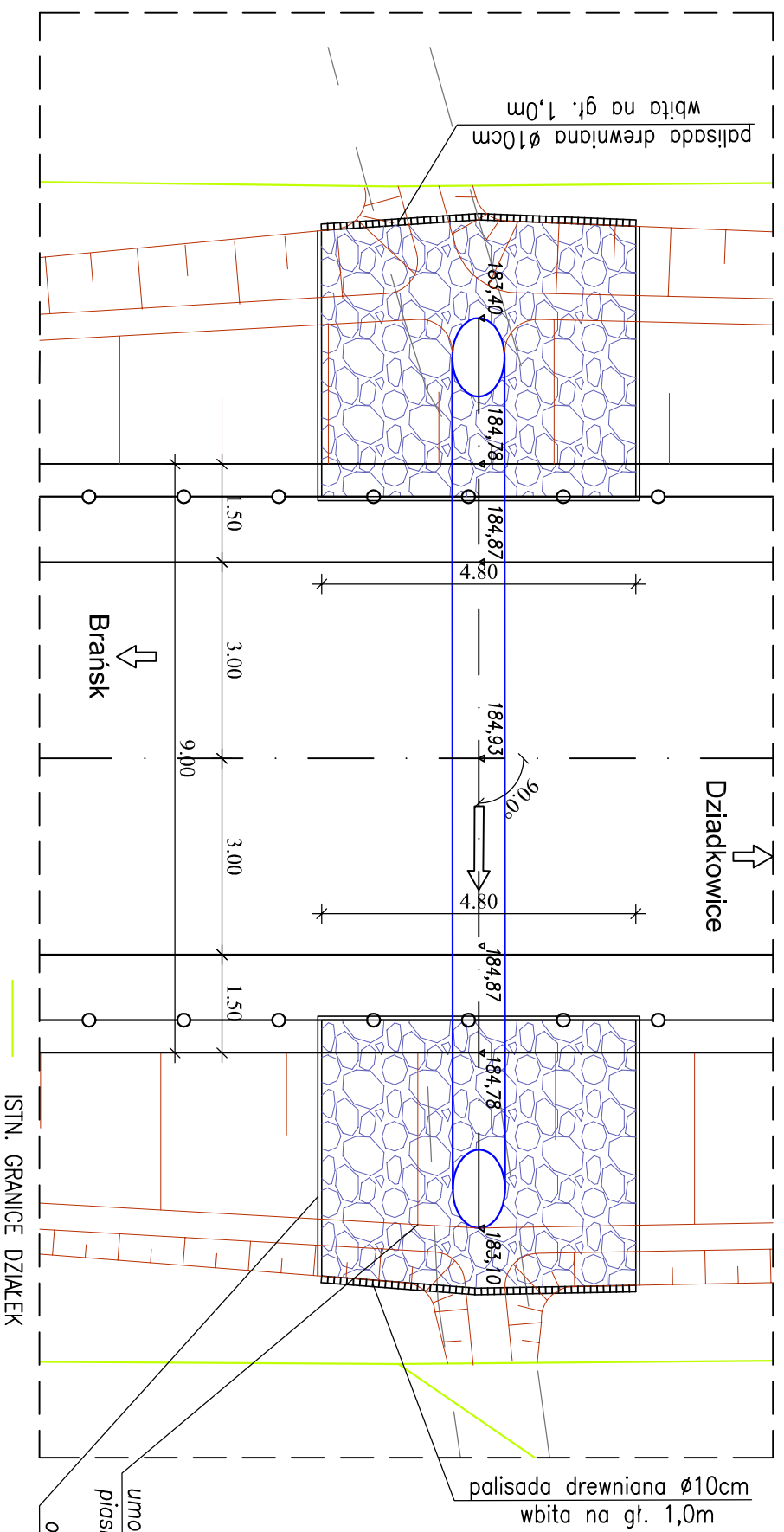
# PRZEKRÓJ PODŁUŻNY PRZEPUSTU P5 Z RUR PEHD Ø80 km 4+670,50

SKALA 1:50



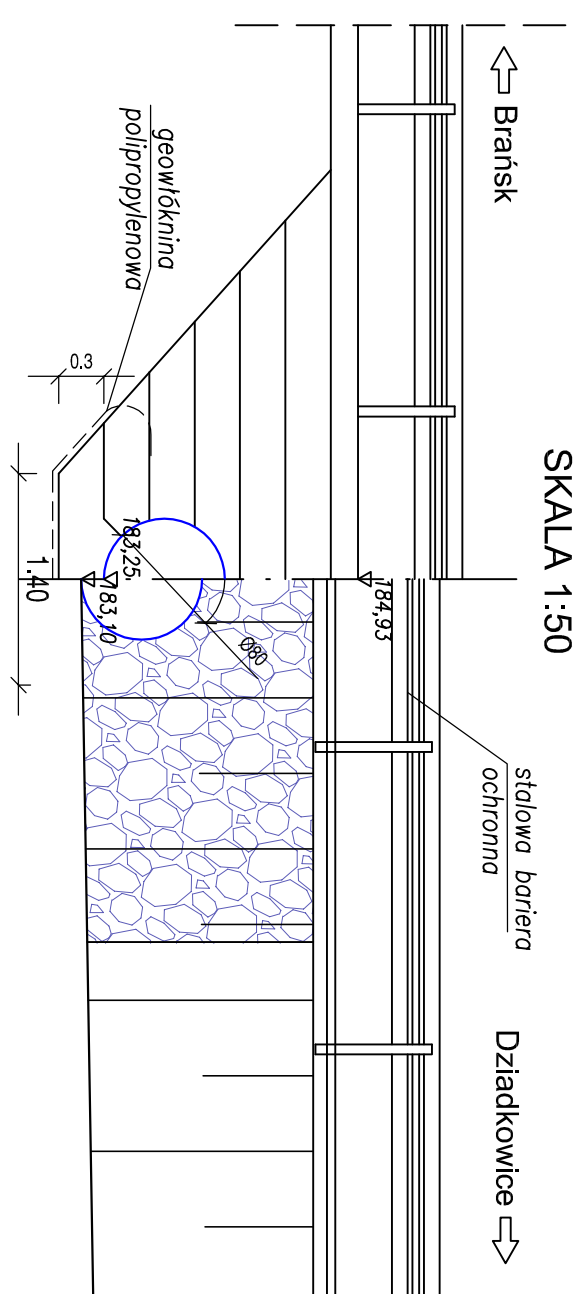
## WIDOK Z GÓRY PRZEPUSTU P5 Ø80 km 4+670,50

SKALA 1:100



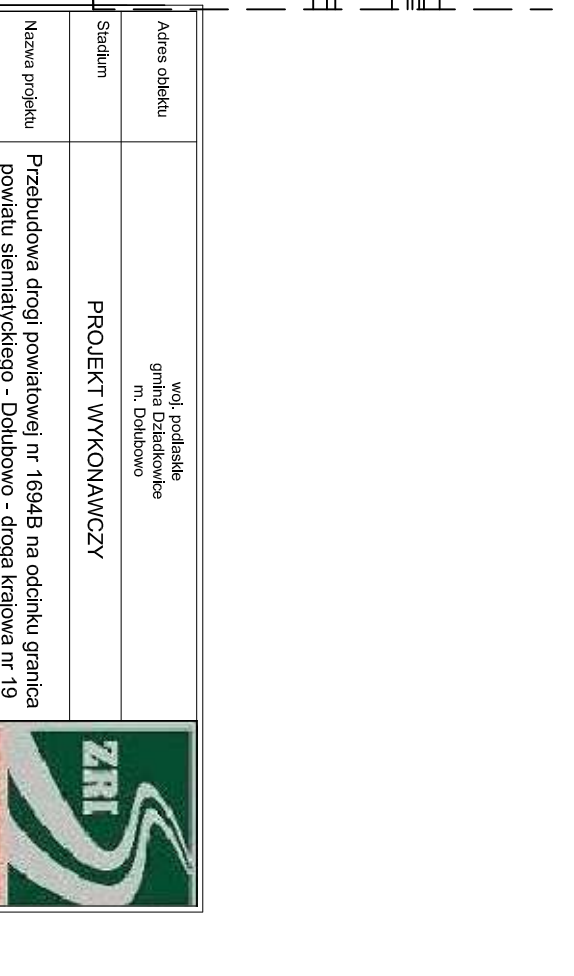
## PRZEKRÓJ POPRZECZNY W OŚI DROGI

SKALA 1:50



## WIDOK OD STRONY WYLOTU

SKALA 1:50



Adres obiektu	woj. podlaskie gmina Działkowice m. Dobkowo	
Stanium	PROJEKT WYKONAWCZY	
Nazwa projektu	Przebudowa drogi powiatowej nr 1694B na odcinku granica powiatu siemiatyckiego - Dobkowo - droga krajowa nr 19	
Branża	DROGOWA	
Tytuł rysunku	Rysunek ogólny przepustu P5	Skala 1:50; 1:100
Stanowisko	Imię i Nazwisko	Data
Projektant	mgr inż. Piotr Zabicki	21.11.2016
Współpraca	mgr inż. Karol Błowski	Zał. nr/rnk.
Sprawdzający	mgr inż. Piotr Dobrzyński	5/4



umocnienie brukiem na podsypce piaskowo-cementowej grub. 5cm

obrzeże betonowe 6x20cm

ISTN. GRANICE DZIAŁEK