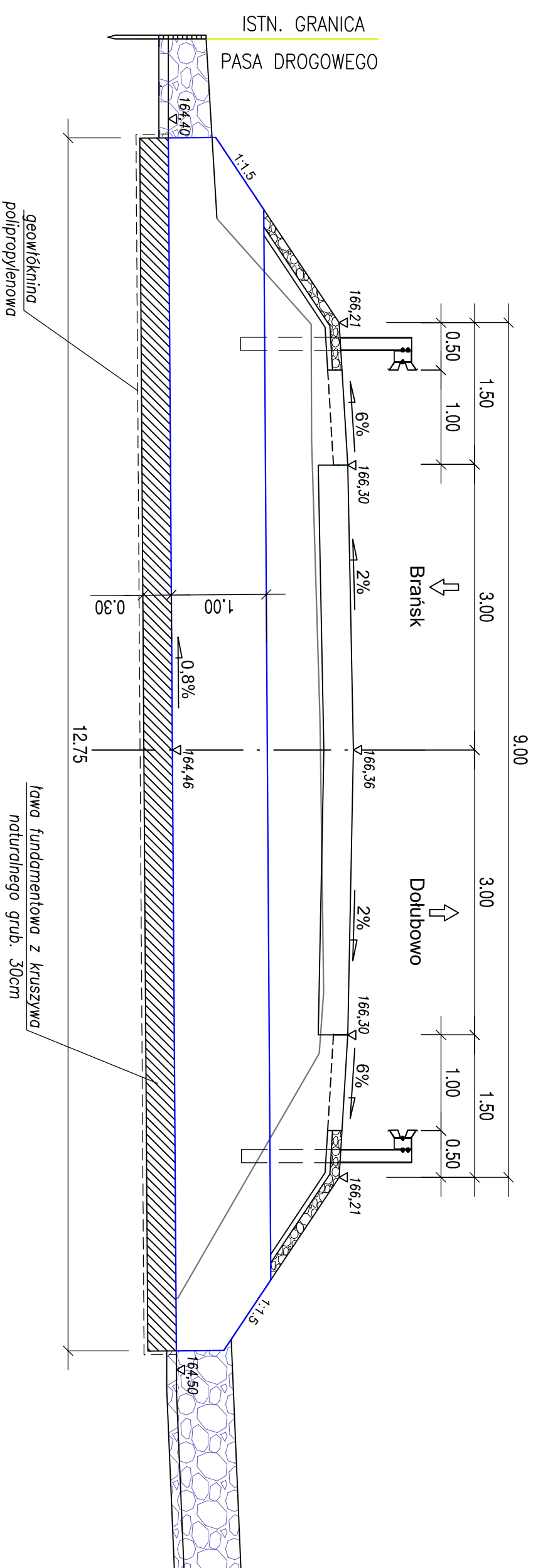
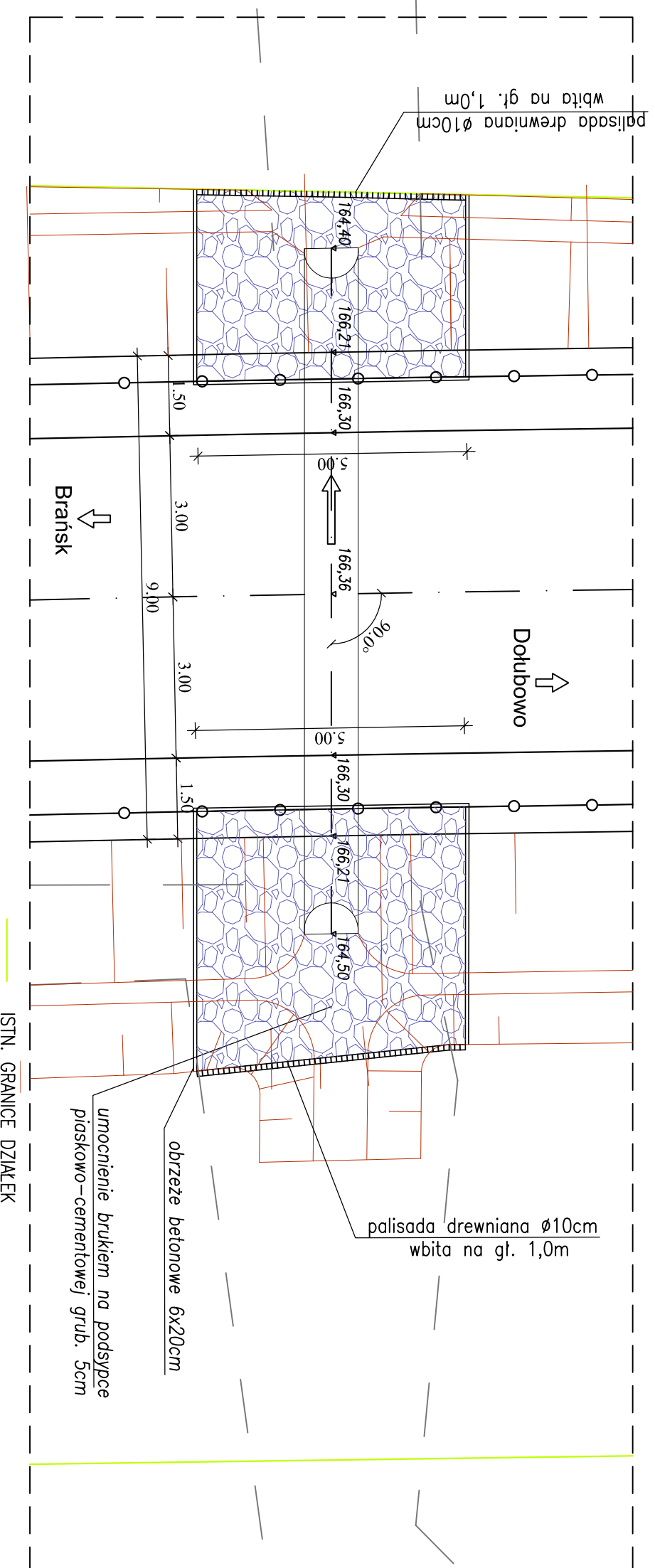


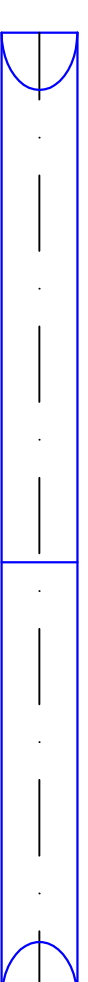
PRZEKRÓJ PODŁUŻNY PRZEPUSTU P4 Z RUR STALOWYCH Ø100 km 2+941,50
SKALA 1:50



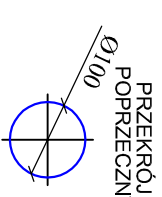
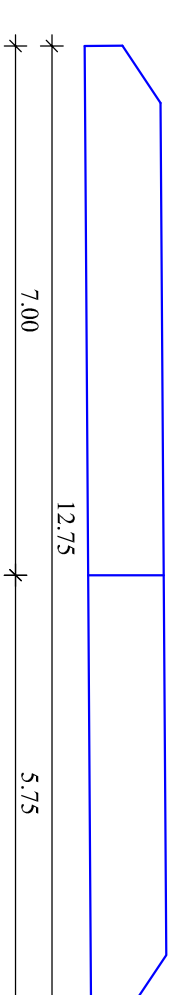
WIDOK Z GÓRY PRZEPUSTU P4 Z RUR STALOWYCH Ø100 km 2+941,50
SKALA 1:100



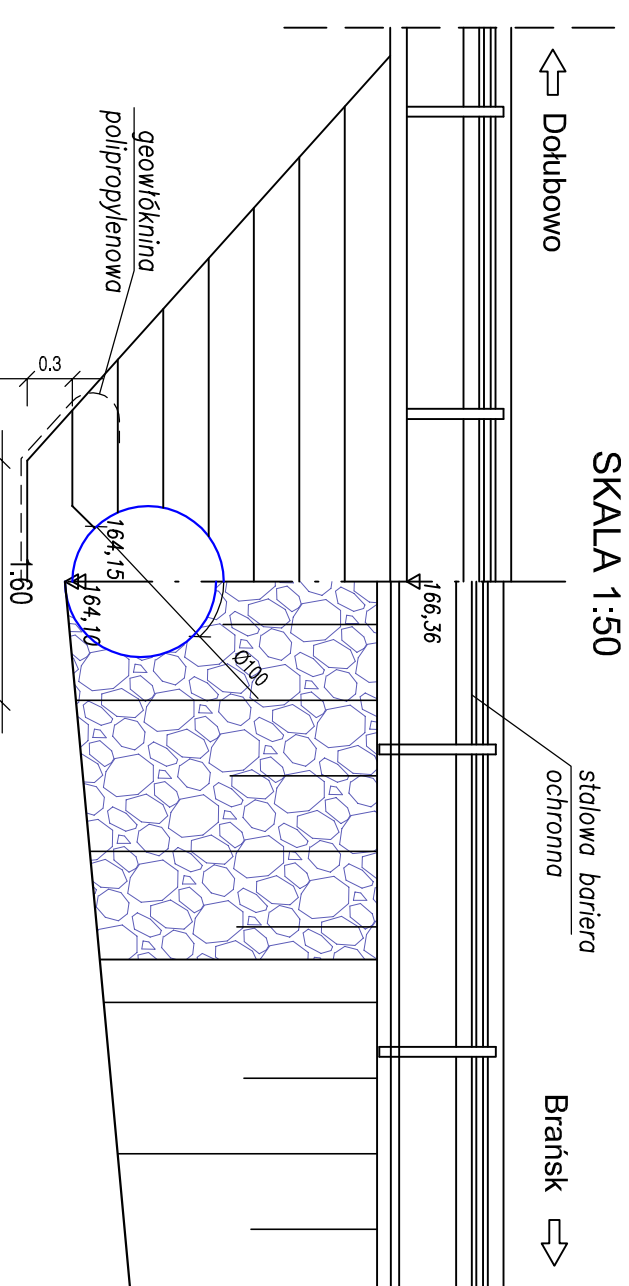
UKŁAD RUR SKALA 1:100 WIDOK Z GÓRY



PRZEKRÓJ PODŁUŻNY W OSI



PRZEKRÓJ POPRZECZNY WIDOK OD STRONY WYLOTU
W OSI DROGI SKALA 1:50



Adres obiektu		woj. podlaskie gmina Działkowice m. Dolubowo	
Stanium		PROJEKT WYKONAWCZY	
Nazwa projektu		Przebudowa drogi powiatowej nr 1694B na odcinku granica powiatu siemiatyckiego - Dolubowo - droga krajowa nr 19	
Branża		DROGOWA	
Tytuł rysunku		Rysunek ogólny przepustu P4	
Skonowisko		Imię i Nazwisko	
Projektant		mgr inż. Piotr Zabicki	
Współpraca		mgr inż. Karol Bitowski	
Sprawdzający		mgr inż. Piotr Dobrzyński	
Nr uprawnień		PDU.0035/P.0000/13 (dotyczy projektowania bez ograniczeń w specjalności inżynierskiej w dziedzinie inżynierii drogowej)	
Data		21.11.2016	
Zał. nr/ark.		5/3	

