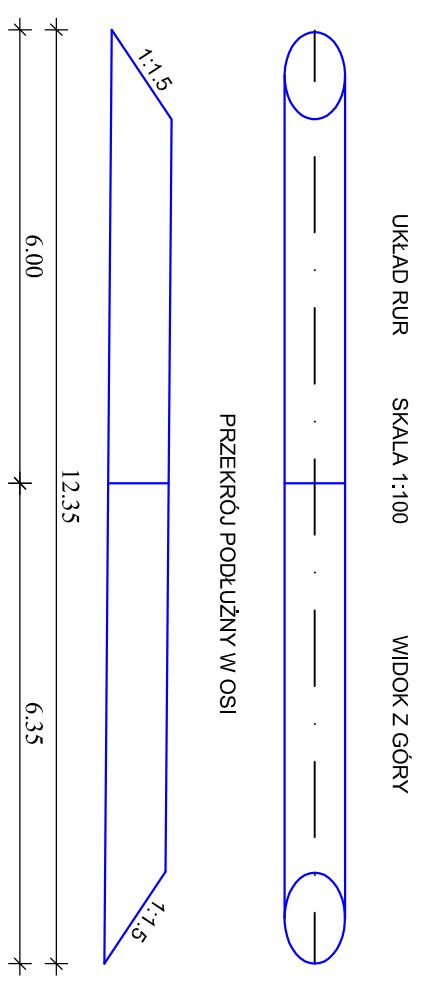
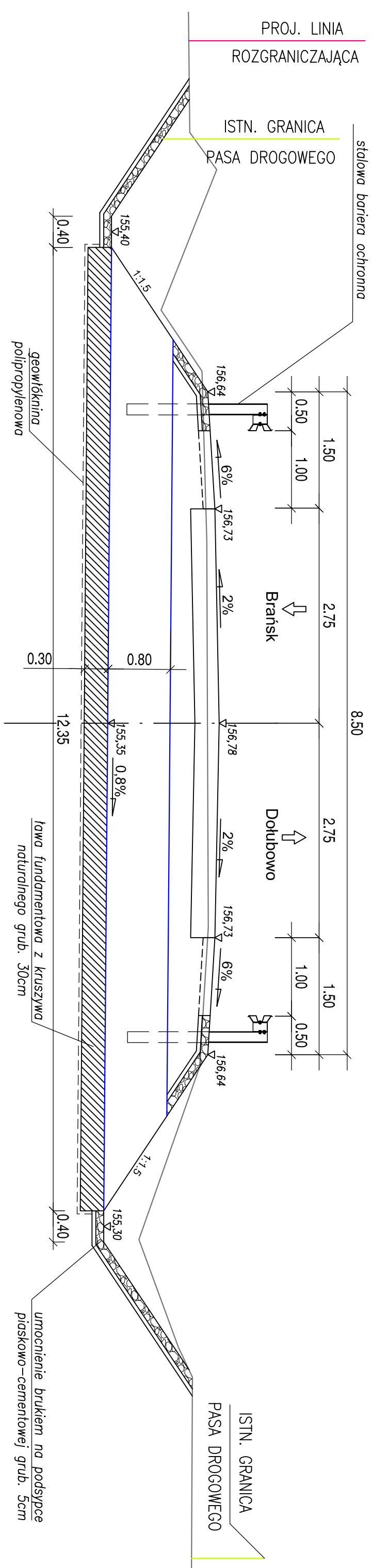


PRZEKRÓJ PODŁUŻNY PRZEPUSTU P2 Z RUR PEHD Ø80 km 0+843,00
SKALA 1:50

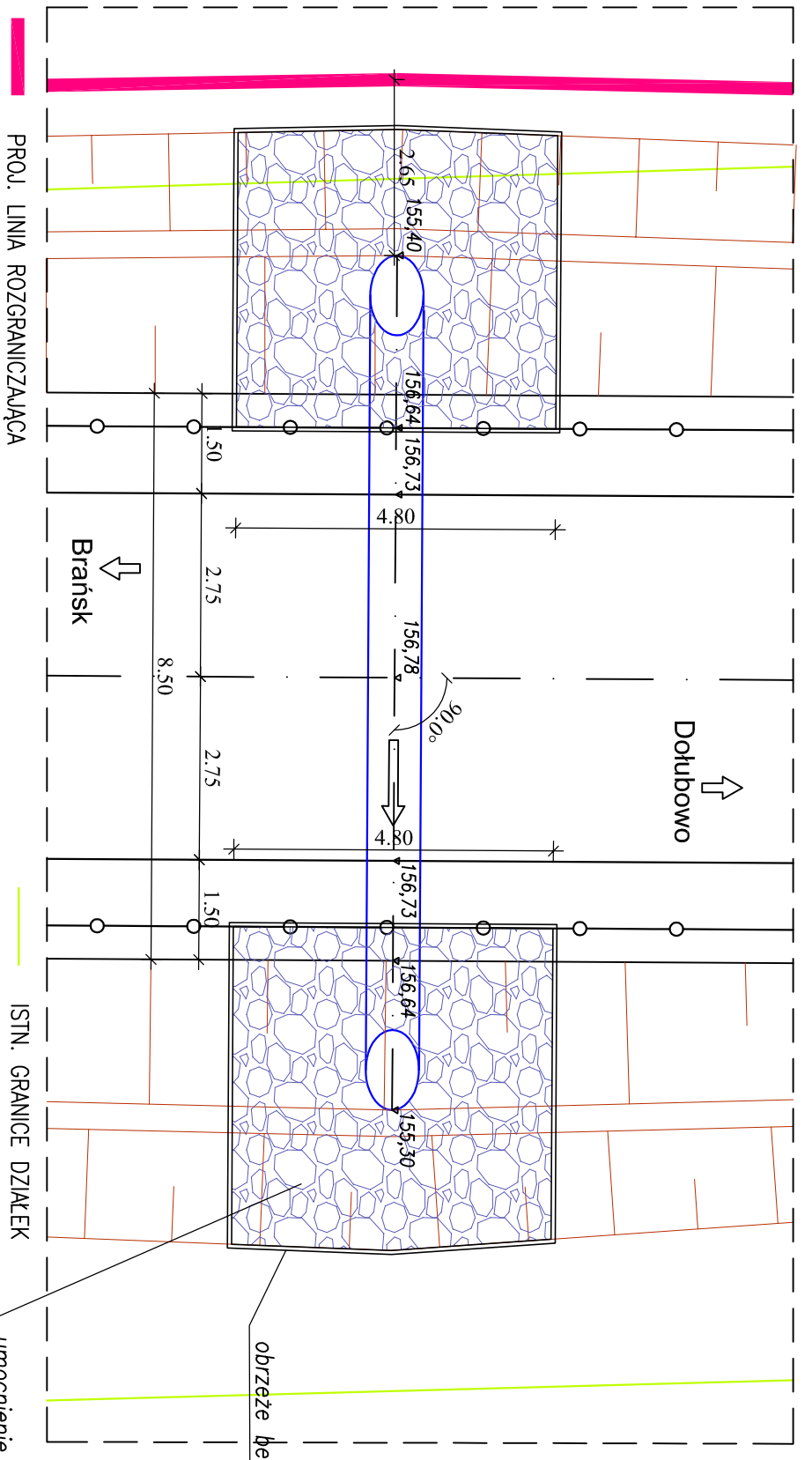


UKŁAD RUR SKALA 1:100 WIDOK Z GÓRY

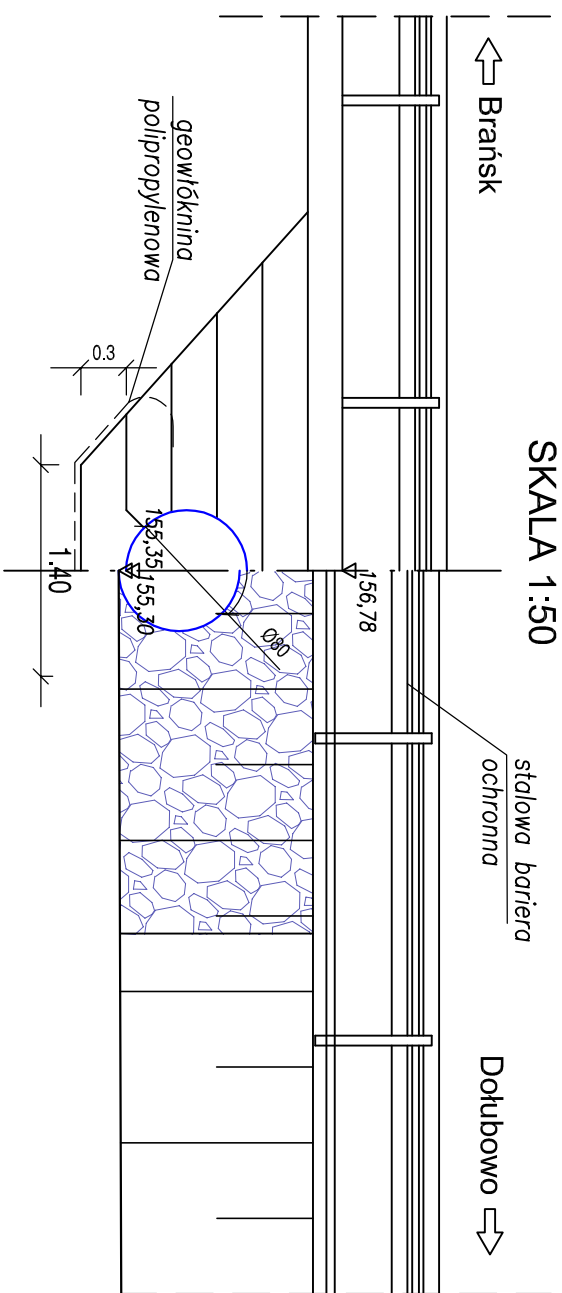
PRZEKRÓJ PODŁUŻNY W OSI

PRZEKRÓJ POPRZECZNY Ø80

WIDOK Z GÓRY PRZEPUSTU P2 Ø80 km 0+843,00
SKALA 1:100



PRZEKRÓJ POPRZECZNY W OSI DROGI WYLOTU
SKALA 1:50



obrzeże betonowe 6x20cm

umocnienie brukiem na podsypce piaskowo-cementowej grub. 5cm

Adres obiektu		woj. podlaskie gmina Działdów m. Dolubowo	
Stanium		PROJEKT WYKONAWCZY	
Nazwa projektu		Przebudowa drogi powiatowej nr 1694B na odcinku granica powiatu siedmiogórskiego - Dolubowo - droga krajowa nr 19	
Branża		DROGOWA	
Tytuł rysunku		Rysunek ogólny przepustu P2	
Stanowisko		Imię i Nazwisko	
Projektant		mgr inż. Piotr Zabicki	
Współpraca		mgr inż. Karol Błowski	
Sprawdzający		mgr inż. Piotr Dobrzyński	
Nr uprawnień		PDU.0031.POOD/11 (do projektowania bez ograniczeń w specjalności drogowej)	
Data		21.11.2016	
Zał. nr/ark.		5/2	
Podpis		