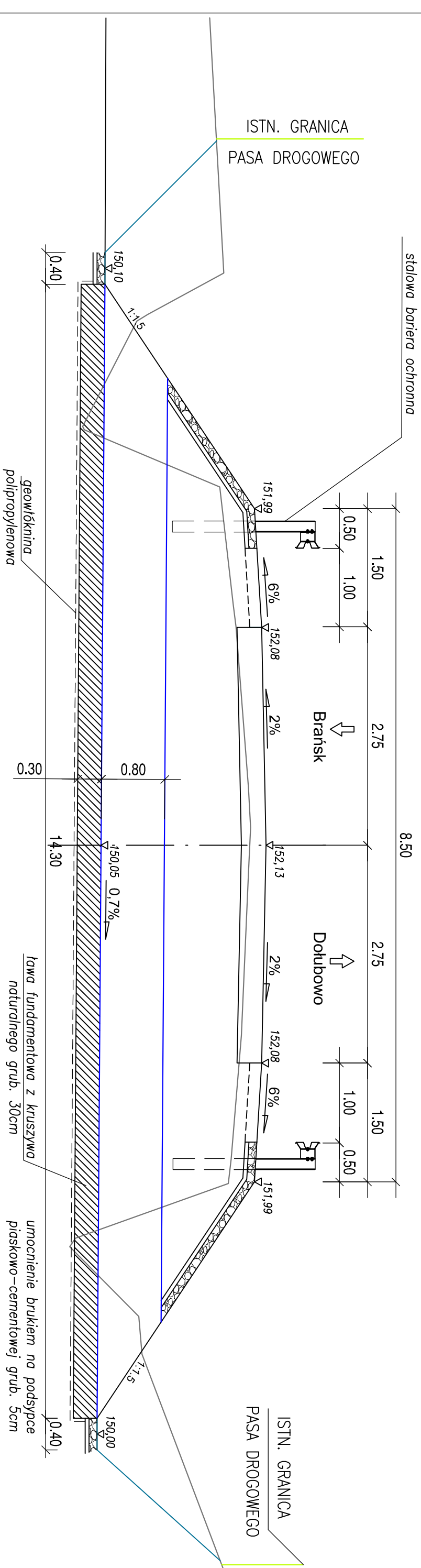
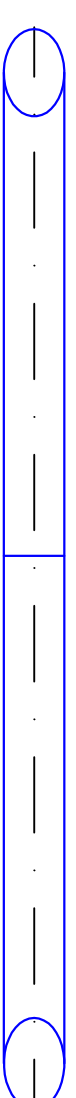


# PRZEKRÓJ PODŁUŻNY PRZEPUSTU P1 Z RUR PEHD Ø80 km 0+226,00

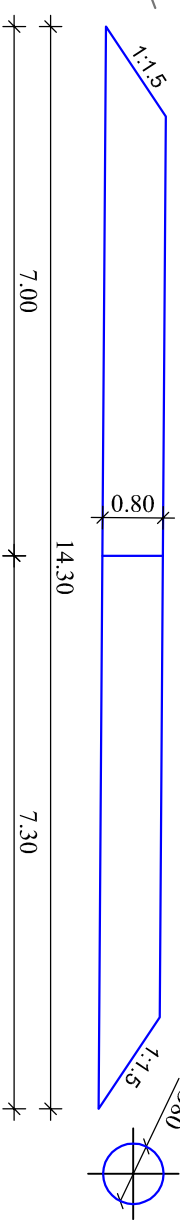
SKALA 1:50



UKŁAD RUR SKALA 1:100 WIDOK Z GÓRY



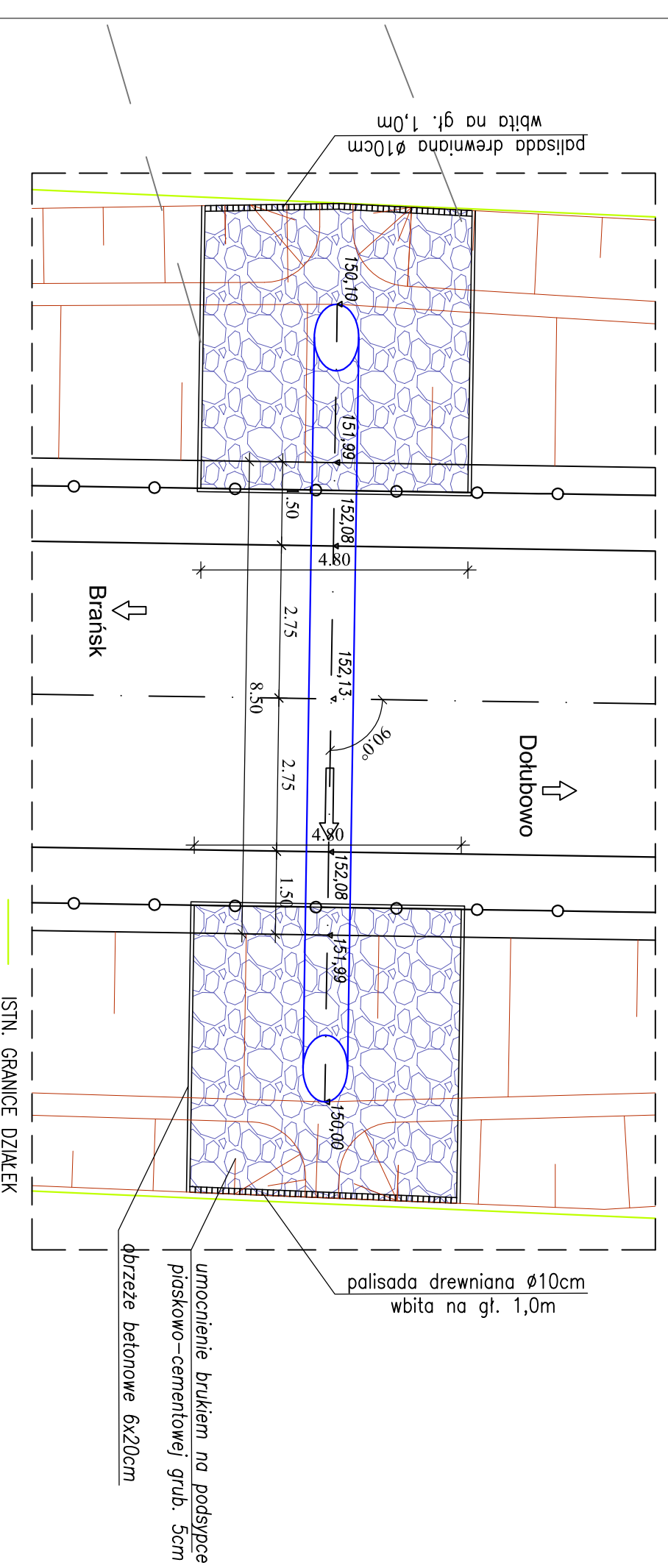
PRZEKRÓJ PODŁUŻNY W OSI



PRZEKRÓJ POPRZECZNY  
Ø80

# WIDOK Z GÓRY PRZEPUSTU P1 Ø80 km 0+226,00

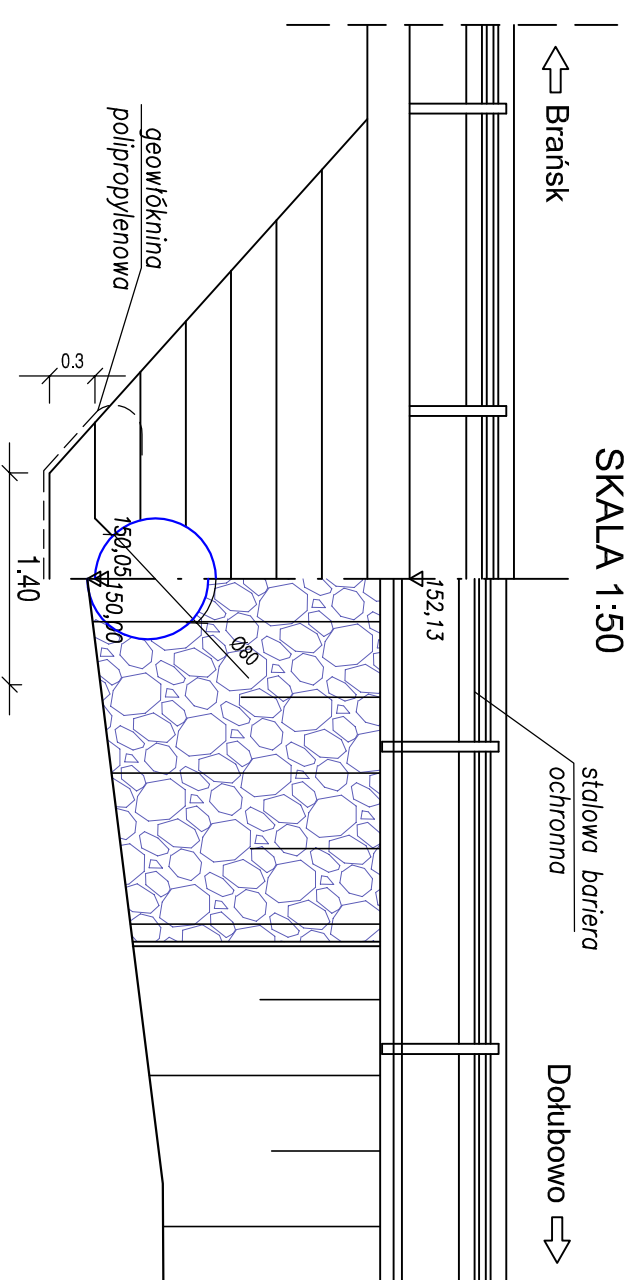
SKALA 1:100



# PRZEKRÓJ POPRZECZNY W OSI DROGI

SKALA 1:50

# WIDOK OD STRONY WYLOTU



Adres obiektu	woj. podlaskie gmina Działdów m. Dolubowo	
Stanium	PROJEKT WYKONAWCZY	
Nazwa projektu	Przebudowa drogi powiatowej nr 1694B na odcinku granica powiatu siemiatyńskiego - Dolubowo - droga krajowa nr 19	
Branża	DROGOWA	
Tytuł rysunku	Rysunek ogólny przepustu P1	Skala 1:50; 1:100
Starostwo	Imię i Nazwisko	Data 21.11.2016
Projektant	mgr inż. Piotr Zabiłcki	Zał. nr/rnk. 5/1
Współpraca	mgr inż. Karol Błowski	Podpis
Sprawdzający	mgr inż. Piotr Dobrzyński	
		PDL/0035/P/000/13 (do projektowania bez ograniczeń w specjalności drogowej)

