LEGENDA

Skrzyżowania z drogami bocznymi:

- w prawo
- w lewo
- niweleta
- wpust
- proj. rów drogowy str. L
- proj. rów drogowy str. P
- proj. rów drogowy obustronny
- stalowa bariera ochronna str. P
- stalowa bariera ochronna str. L
- rów kryty str. L

Przekrój podłużny drogi powiatowej Nr 1694B na odcinku granica powiatu siemiatyckiego - Dołubowo - droga krajowa nr 19 od km 0+000,00 do km 8+735,90

Przekrój podłużny drogi powiatowej Nr 1712B Dołubowo- Czarna Średnia- Grodzisk od km 0+000,00 do km 0+037,20

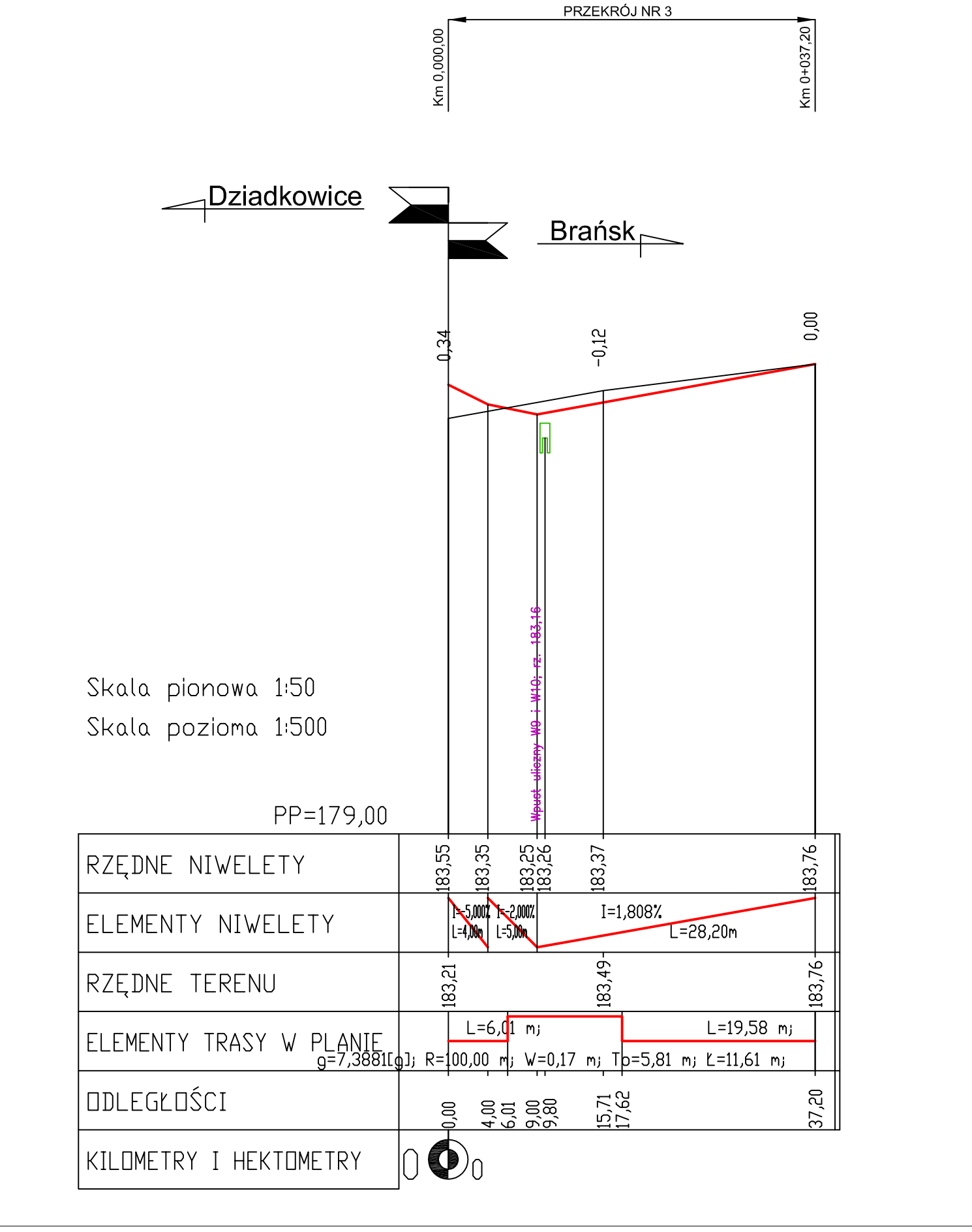

Przekrój podłużny drogi gminnej Nr 109041B Dołubowo- Smolugi Wieś od km 0+000,00 do km 0+035,00

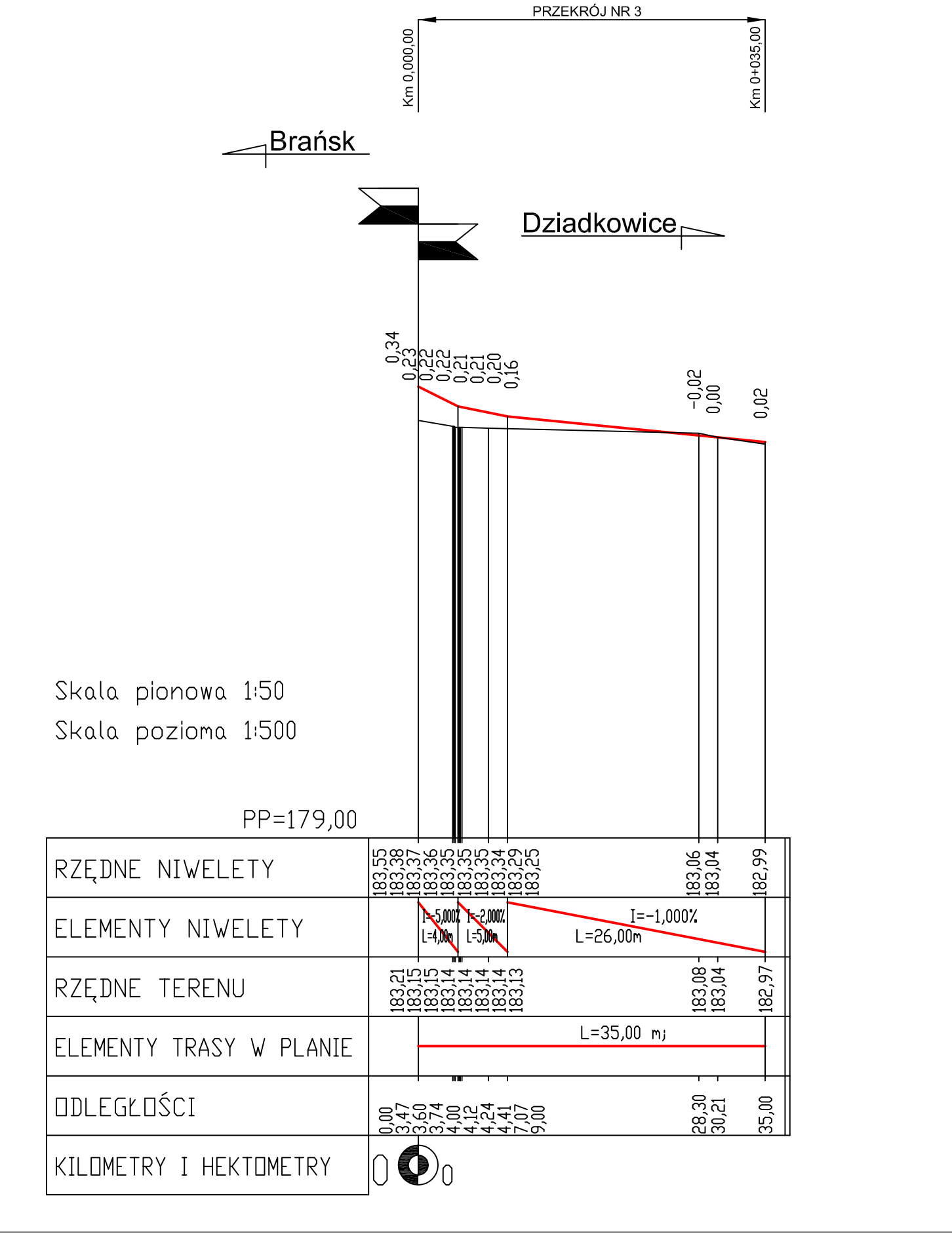

Przekrój podłużny zj. publ. w km 4+004,50 od km 0+000,00 do km 0+018,64

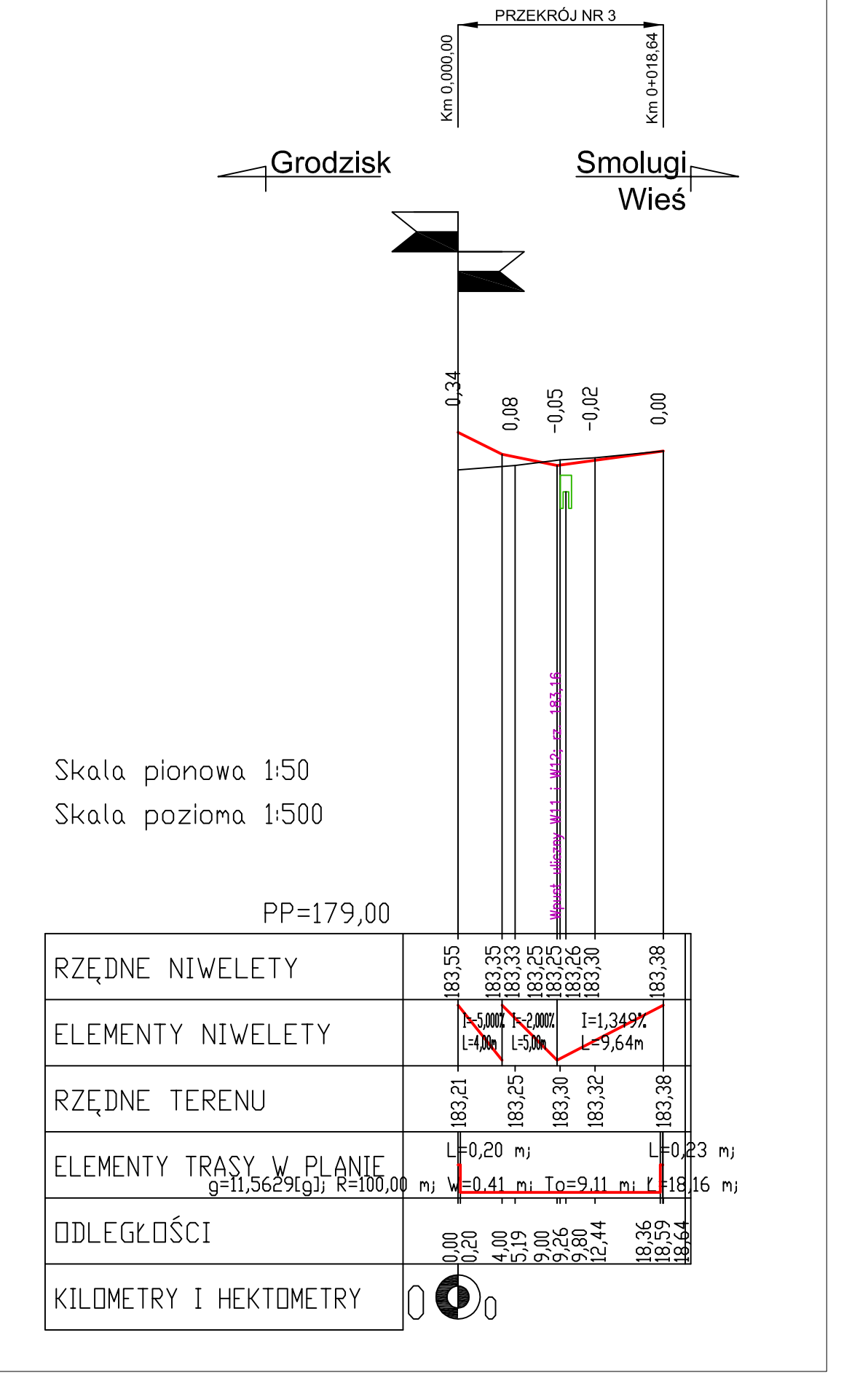

ARKUSZ 4

Adres obiektu	woj. podlaskie gmina Dziadkowice m. Dołubowo		ZRI DROMOBUD
Stadium	PROJEKT WYKONAWCZY		
Nazwa projektu	Przebudowa drogi powiatowej nr 1694B na odcinku granica powiatu siemiatyckiego - Dołubowo - droga krajowa nr 19		
Branża	DROGOWA	Skala 1:50/500, 1:100/1000	
Tytuł rysunku	Przekroje podłużne	Data 21.11.2016	Zał.nr/ark. 3/4
Stanowisko	Imię i Nazwisko	Nr uprawnień	Podpis
Projektant	mgr inż. Piotr Żabicki	PDL/0031/POOD/11 (do projektowania bez ograniczeń w specjalności drogowej)	
Współpraca	mgr inż. Karol Bitowski	-	
	inż. Tomasz Duda	-	
Sprawdzający	mgr inż. Piotr Dobrzyński	PDL/0035/POOD/13 (do projektowania bez ograniczeń w specjalności drogowej)	