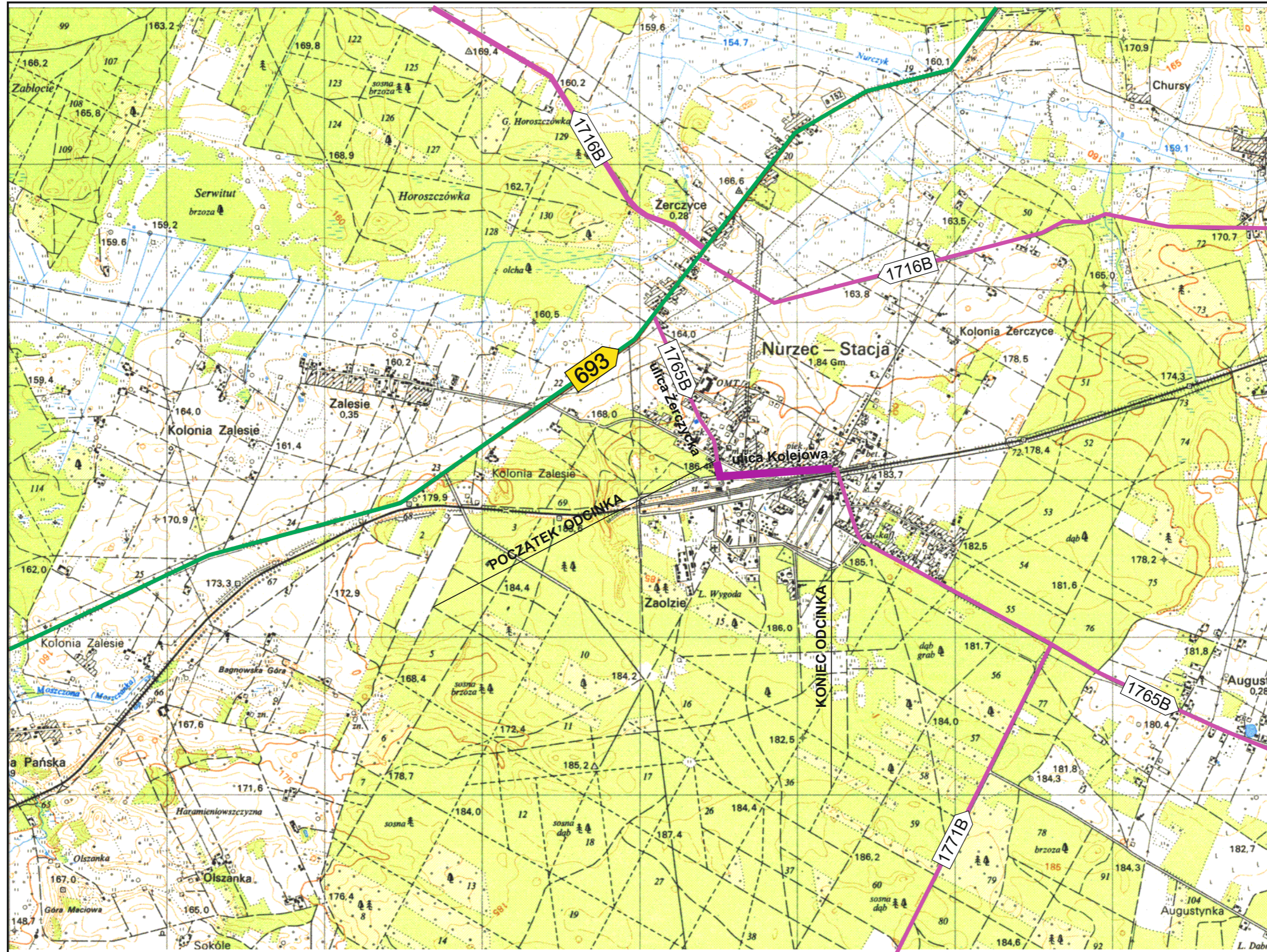






Mapa poglądowa lokalizacji robót objętych zamówieniem :
droga powiatowa nr 1765B , odcinek ulicy Żerczyckiej i Kolejowej w miejscowości Nurzec-Stacja



Legenda :

-  - odcinek drogi objęty zamówieniem ,
-  - drogi powiatowe ,
-  - drogi wojewódzkie ,

 - numer drogi powiatowej ,

SKALA 1 : 25 000