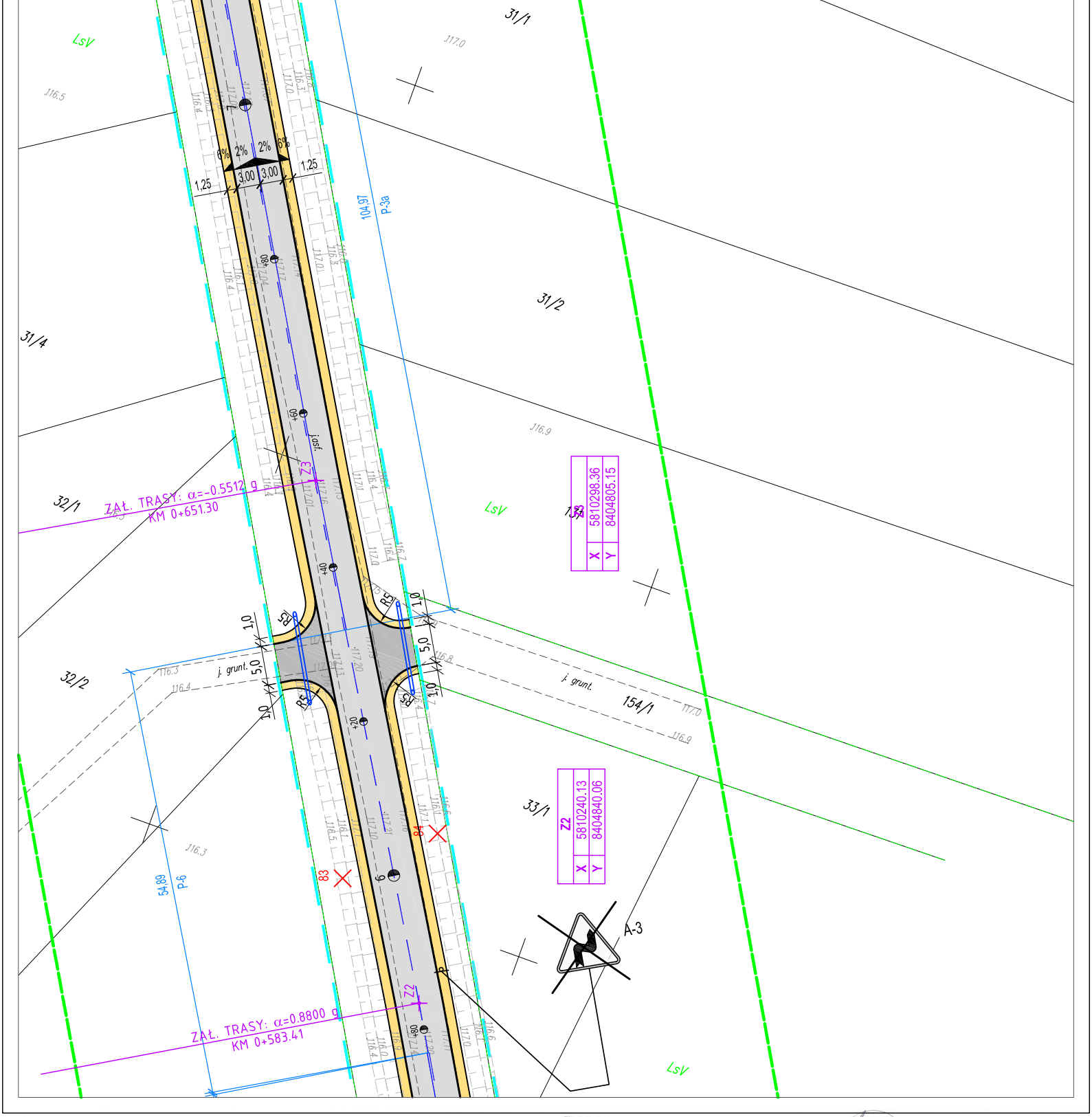
31/1
LsV
J17.0
J16.5
31/4
31/2
32/1
32/2
33/1
154/1
J16.9
J16.3
J16.4
J17.0
6%
2%
2%
6%
3,00
3,00
1,25
1,25
104,97
P-3a
54,89
P-6
+80
+60
+40
+20
+80
j.asf.
j. grunt.
j. grunt.
ZAŁ. TRASY: α=-0.5512 g
KM 0+651.30
ZAŁ. TRASY: α=0.8800 g
KM 0+583.41
Z3
Z2
R5
R5
R5
R5
1,0
5,0
1,0
1,0
5,0
1,0
83
84
6
7
A-3

	X	Y
Z3	5810298.36	8404805.15
Z2	5810240.13	8404840.06

MAPA DO CELÓW PROJEKTOWYCH

Ark.:2

Oznaczenie kancelaryjne zgłoszenia pracy pracy geodezyjnej		Nr Rob. Wyk.: 22/2017 KERG: GG.6640.85.2017
MIEJSCOWOŚĆ		Minczewo
Jednostka ewidencyjna	Identyfikator	201002_5
	Nazwa	Drohiczyn
Obręb ewidencyjny	Identyfikator	201002_5.0017
	Nazwa	MINCZEWO
SKALA MAPY :		1:500
Nazwa układu współrzędnych	prostokątnych płaskich	2000 strefa 8
	wysokości	KRONSZTAD 60
Oznaczenie granicy obszaru, który był przedmiotem aktualizacji		– – – – – – – –
Oznaczenie i informacje o służebnościach gruntowych mających wpływ na zagospodarowanie gruntów zlokalizowanych w granicach projektowanej inwestycji		
Oznaczenie i symbol konturu użytku gruntowego, który nie jest ujawniony w bazie danych ewidencji gruntów i budynków		

F.H.U. „MALMAR”
Mariusz Malewski
17-300 Siemiatycze ul. Pałacowa 17
tel. (0 85) 656 40 24, 692 421 498
NIP: 544-109-09-86 REG. 050874361

pieczątka
Nazwa/imię i nazwisko Wykonawcy
data i podpis osoby reprezentującej
WYKONAWCĘ

Mariusz Andrzej Malewski
GEODETA
Nr upr. 16169

pieczątka
Imię i nazwisko nr uprawnień
oraz data i podpis geodety uprawnionego
który opracował mapę

Poświadcza się, że niniejszy dokument został opracowany w wyniku prac geodezyjnych i kartograficznych, których rezultaty zawiera operat techniczny wpisany do ewidencji materiałów zasobu geodezyjnego i kartograficznego

STAROSTA SIEMIATYCKI

P.2010.2017.85
(Identyfikator ewidencyjny materiału zasobu - operatu technicznego)

03 MAR. 2017
(Data wpisania operatu technicznego do ewidencji materiałów zasobu)

Z up. STAROSTY
Naczelnik Wydziału Geodezji Katastru i Nieruchomości
GEODETA POWIATOWY
mgr inż. Roman Łopaciuk
(Imię, nazwisko i podpis osoby reprezentującej organ)

Szkic orientacyjny.

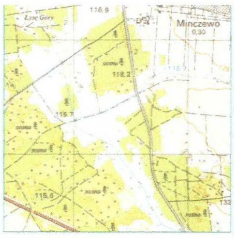

data opracowania mapy:
20.02.2017 r.

ark. mapy zasadniczej
8.178.09.21.1
8.178.09.16.3

INFORMACJA O PUNKTACH OSNOWY PODSTAWOWEJ I SZCZEGÓŁOWEJ W GRANICACH OPRACOWANIA :

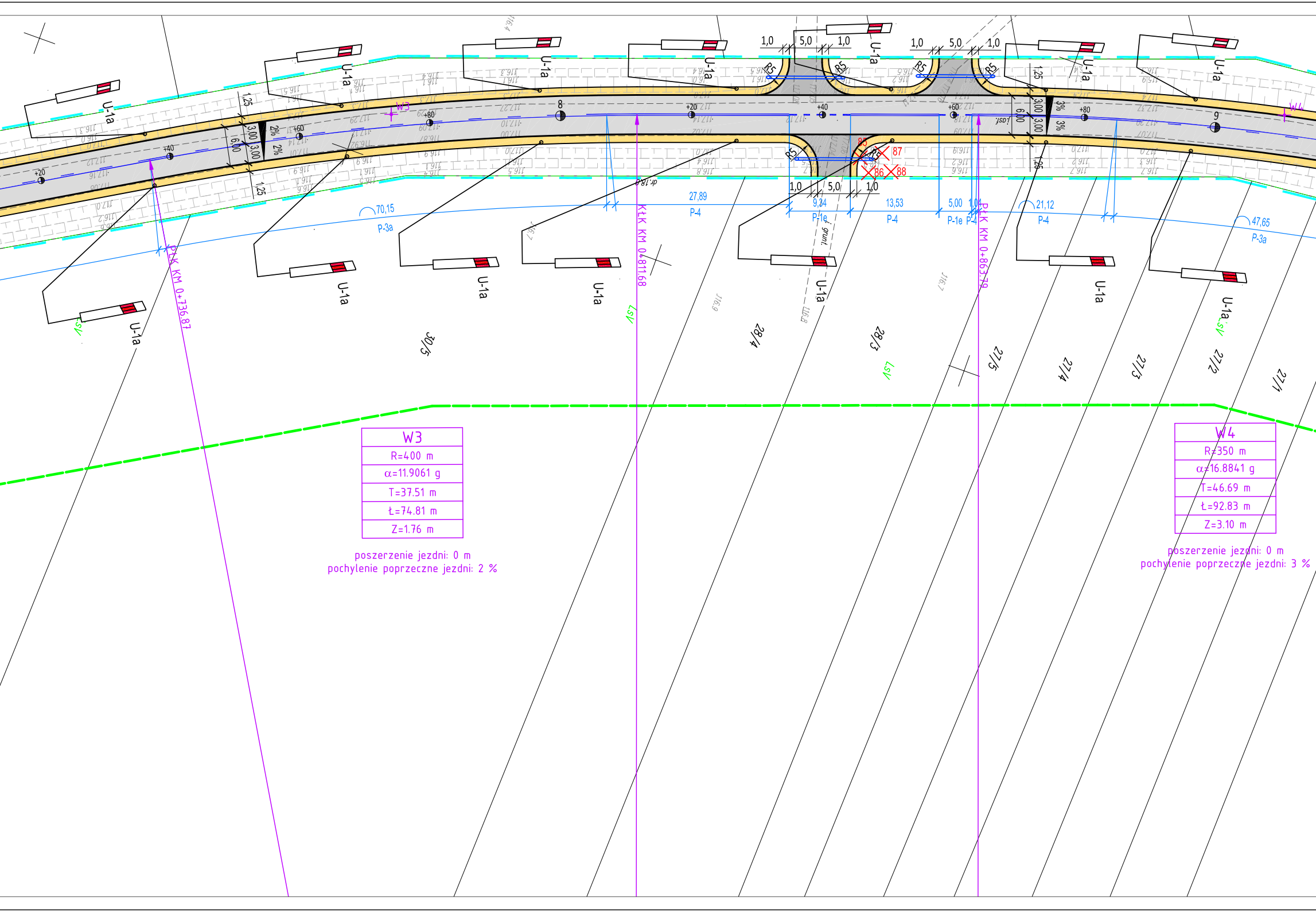

W3
R=400 m
α=11.9061 g
T=37.51 m
Ł=74.81 m
Z=1.76 m

poszerzenie jezdni: 0 m
pochylenie poprzeczne jezdni: 2 %

W4
R=350 m
α=16.8841 g
T=46.69 m
Ł=92.83 m
Z=3.10 m

poszerzenie jezdni: 0 m
pochylenie poprzeczne jezdni: 3 %

U-1a
W3
W4
+20
+40
+60
+80
8
9
1,25
3,00
6,00
2%
3%
1,0
5,0
R5
85
86
87
88
70,15
P-3a
27,89
P-4
9,34
P-1e
13,53
5,00
1,04
21,12
47,65
PŁK KM 0+736,87
KŁK KM 0+811,68
PŁK KM 0+863,79
LsV
30/5
28/4
28/3
27/5
27/4
27/3
27/2
27/1
gr. grunt.
dr. 18,0

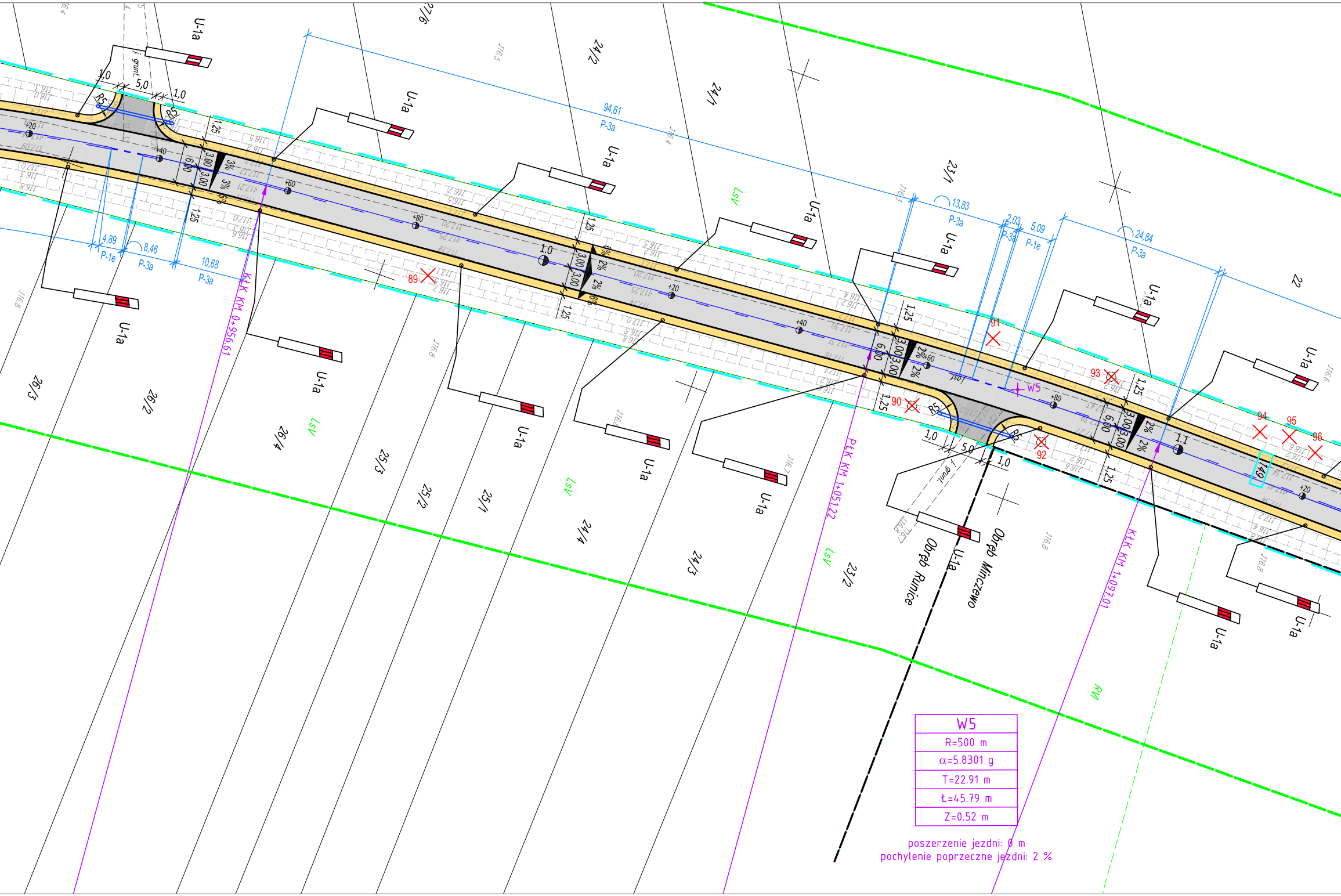
U-1a
27/6
24/2
24/1
23/1
22
26/3
26/2
26/4
25/3
25/2
25/1
24/4
24/3
23/2
94,61
P-3a
13,83
P-3a
2,03
P-3a
5,09
P-1e
24,84
P-3a
4,89
P-1e
8,46
P-3a
10,68
P-3a
1,0
5,0
1,0
R5
R5
1,25
3,00
3,00
6,00
3%
3%
2%
1.0
1.1
+20
+40
+60
+80
89
90
91
92
93
94
95
96
W5
LsV
RV
KŁK KM 0+956,61
PŁK KM 1+051,22
KŁK KM 1+097,01
Obręb Runice
Obręb Minczewo
ł grunt.
149

W5

R=500 m

α=5.8301 g

T=22.91 m

Ł=45.79 m

Z=0.52 m

poszerzenie jezdni: 0 m
pochylenie poprzeczne jezdni: 2 %

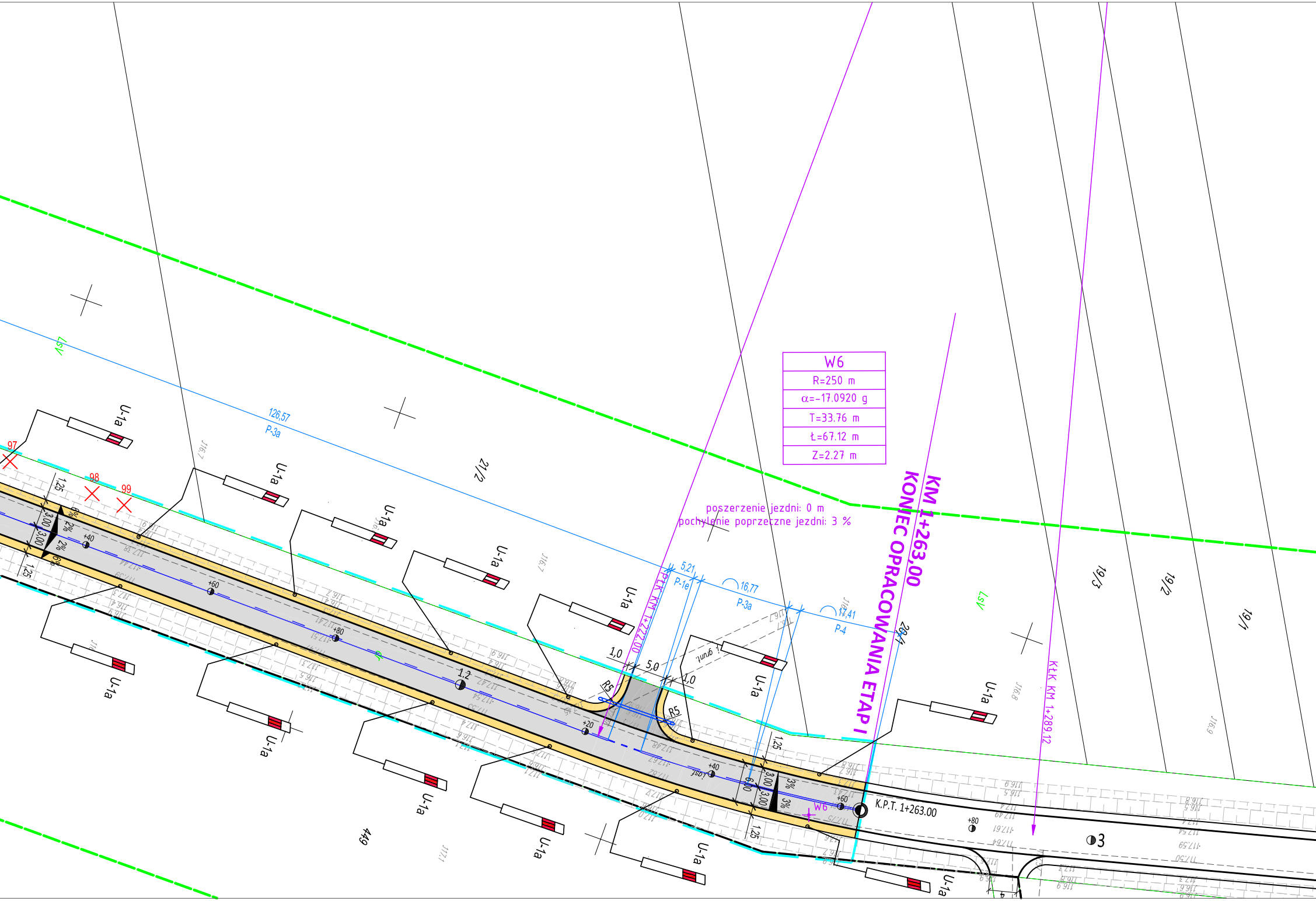
W6
R=250 m
α=-17.0920 g
T=33.76 m
Ł=67.12 m
Z=2.27 m
KM 1+263,00
KONIEC OPRACOWANIA ETAPU I
poszerzenie jezdni: 0 m
pochylenie poprzeczne jezdni: 3 %
PŁK KM 1+222,00
KŁK KM 1+289,12
K.P.T. 1+263,00
126,57
P-3a
5,21
P-1e
16,77
P-3a
17,41
P-4
U-1a
21/2
19/3
19/2
19/1
20/1
449
LSV
97
98
99
1,25
3,00
3,00
2%
2%
6%
+40
+60
+80
+20
1.2
1,0
5,0
1,0
R5
R5
6,00
3%
3%
W6
3


18/2
116.9
116.6
117.4
117.54
117.61
117.52
117.8

PROJEKT STAŁEJ ORGANIZACJI RUCHU

skala 1:500

Arkusz nr 2

Arkusz Nr 2

STAROSTWO POWIATOWE
w Siemiatyczach
ul. Leg. Piłsudskiego 3, 17-300 Siemiatycze
tel. 85 65 66 566, fax 85 65 66 501

Legenda:

—t—	istn. sieć telekomunikacyjna
—	istn. rurociąg
– – –	Istn. granice działek
▬ ▬	zakres inwestycji
269	działki na których jest położony obiekt bud.
▨	proj. jezdnia
▨	proj. pobocze
▨	proj. zjazd z kruszywa
▨	proj. zjazd bitumiczny
—	proj. krawędź jezdni
—	proj. krawędź pobocza
▭	proj. przepust
⊗	drzewo do usunięcia
1	numer drzewa do usunięcia
–•–•–	proj. stalowa bariera ochronna
═	istn. znak podłużny
═ ═	proj. znak podłużny
	proj. znak pionowy
	istn. znak pionowy

Tytuł opracowania Przebudowa drogi powiatowej nr 1728 B na odcinku droga krajowa nr 62 - Minczewo, etap I w km 0+013 - 1+263; łącznie z przebudową przepustu drogowego w ciągu drogi	
Nazwa i adres obiektu budowlanego Droga powiatowa nr 1728 B na odcinku droga krajowa nr 62 - Minczewo, etap I w km 0+013 - 1+263, gm. Drohiczyn, powiat siemiatycki, woj. podlaskie	
Inwestor Powiat Siemiatycki ul. Legionów Piłsudskiego 3 17-300 Siemiatycze	**Wykonawca dokumentacji projektowej** DROGART Dariusz Kirpsza Lipina 5 16-100 Sokółka
Tytuł rysunku Projekt zagospodarowania terenu	

Imię i nazwisko	Specjalność	Nr uprawnień bud.	Podpis
Projektant mgr inż. Dariusz Kirpsza	drogowa	PDL/0029/POOD/12	
Stadium Projekt stałej organizacji ruchu	Data 03.04.2017	Skala 1:500	Nr rysunku 2/2