Pik = 0+000,00
Skala 1:100/100

☐ Hum. istn.= 0,00mb
☐ Plantowanie= 0,00mb
▒ NASYP= 0,00m2
▨ WYKOP= 0,00m2
░ Podbudowa= 0,00m2
⊠ Stabilizacja= 0,00m2

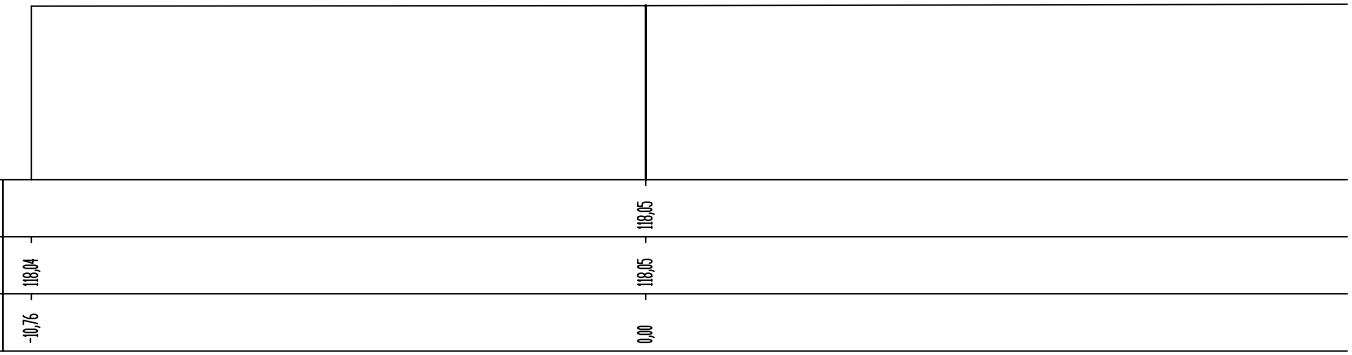
RZĘDNE PROJ.
118,05
RZĘDNE TEREN
118,04
118,05
ODLEGŁOŚCI
-10,76
0,00

Pik = 0+013,94
Skala 1:100/100

☐ Hum. istn.= 4,47mb
☐ Plantowanie= 2,09mb
▒ NASYP= 0,84m2
▨ WYKOP= 2,67m2
░ Podbudowa= 1,99m2
⊠ Stabilizacja= 1,90m2

P.P. = 113,00

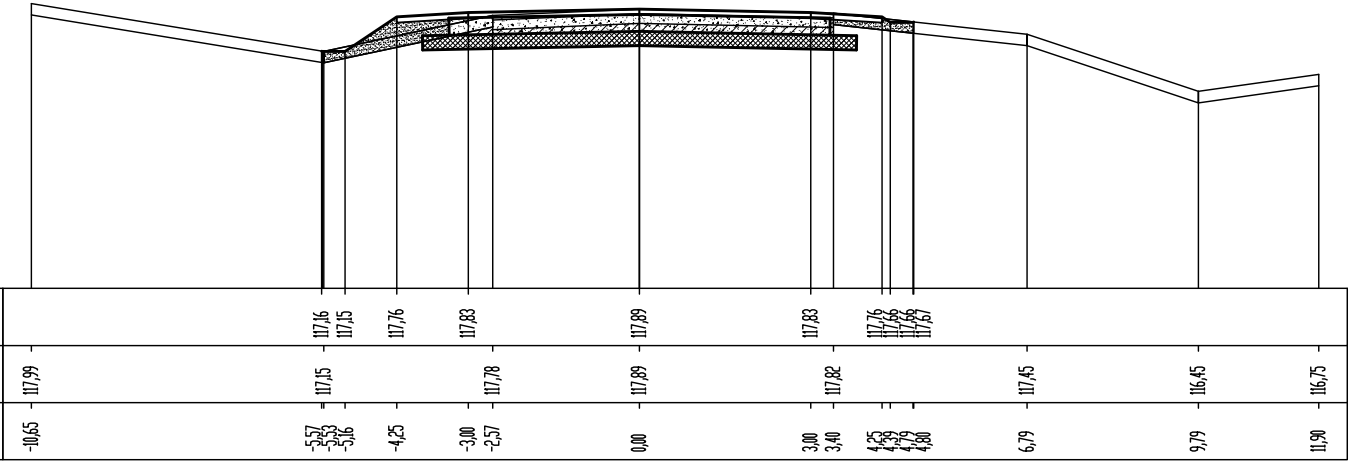
RZĘDNE PROJ.
117,16
117,15
117,76
117,83
117,89
117,83
117,76
117,66
117,66
117,67
RZĘDNE TEREN
117,99
117,15
117,78
117,89
117,82
117,45
116,45
116,75
ODLEGŁOŚCI
-10,65
-5,57
-5,53
-5,16
-4,25
-3,00
-2,57
0,00
3,00
3,40
4,25
4,39
4,79
4,80
6,79
9,79
11,90

Pik = 0+025,13
Skala 1:100/100

☐ Hum. istn.= 8,61mb
☐ Plantowanie= 5,61mb
▒ NASYP= 1,04m2
▨ WYKOP= 2,73m2
░ Podbudowa= 1,99m2
⊠ Stabilizacja= 1,90m2

P.P. = 113,00

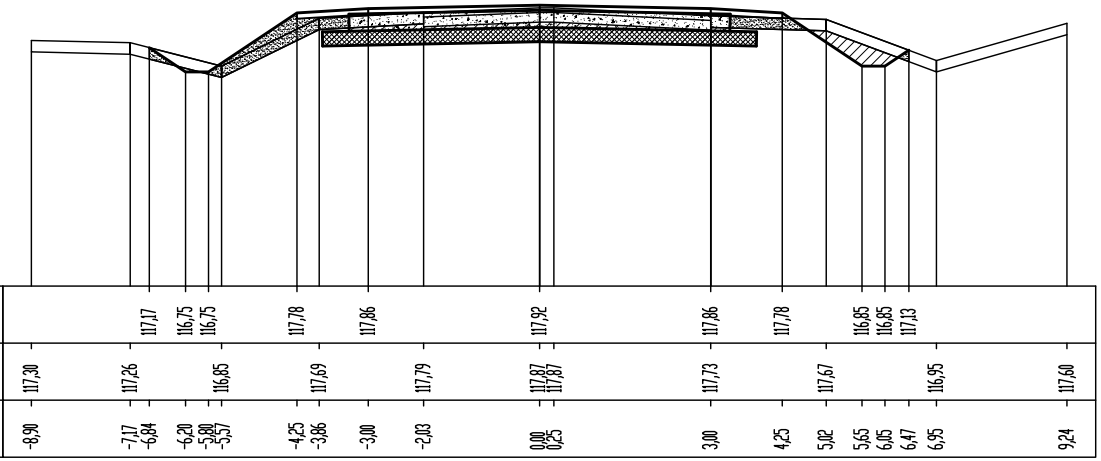
RZĘDNE PROJ.
117,17
116,75
116,75
117,78
117,86
117,92
117,86
117,78
116,85
116,85
117,13
RZĘDNE TEREN
117,30
117,26
116,85
117,69
117,79
117,87
117,87
117,73
117,67
116,95
117,60
ODLEGŁOŚCI
-8,90
-7,17
-6,84
-6,20
-5,80
-5,57
-4,25
-3,86
-3,00
-2,03
0,00
0,25
3,00
4,25
5,02
5,65
6,05
6,47
6,95
9,24

Pik = 0+061,08
Skala 1:100/100

☐ Hum. istn.= 9,10mb
☐ Plantowanie= 6,46mb
▒ NASYP= 1,82m2
▨ WYKOP= 1,46m2
░ Podbudowa= 1,99m2
⊠ Stabilizacja= 1,90m2

P.P. = 113,00

RZĘDNE PROJ.
RZĘDNE TEREN
ODLEGŁOŚCI

Pik = 0+091,10
Skala 1:100/100

☐ Hum. istn.= 9,37mb
☐ Plantowanie= 6,53mb
▒ NASYP= 2,63m2
▨ WYKOP= 0,09m2
░ Podbudowa= 1,80m2
⊠ Stabilizacja= 0,42m2

P.P. = 113,00

RZĘDNE PROJ.
RZĘDNE TEREN
ODLEGŁOŚCI

Pik = 0+118,93
Skala 1:100/100

☐ Hum. istn.= 9,03mb
☐ Plantowanie= 6,15mb
▒ NASYP= 2,88m2
▨ WYKOP= 0,07m2
░ Podbudowa= 2,21m2
⊠ Stabilizacja= 0,48m2

P.P. = 113,00

RZĘDNE PROJ.
RZĘDNE TEREN
ODLEGŁOŚCI

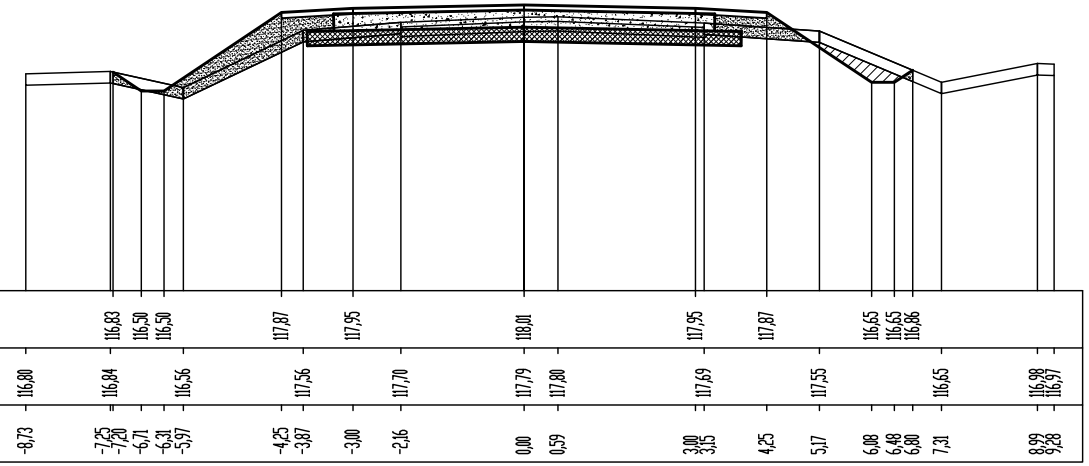
116,83 116,50 116,50 117,87 117,95 118,01 117,95 117,87 116,65 116,65 116,86
116,80 116,84 116,56 117,56 117,70 117,79 117,80 117,69 117,55 116,65 116,98 116,97
-8,73 -7,25 -7,20 -6,71 -6,31 -5,97 -4,25 -3,87 -3,00 -2,16 0,00 0,59 3,00 3,15 4,25 5,17 6,08 6,48 6,80 7,31 8,99 9,28

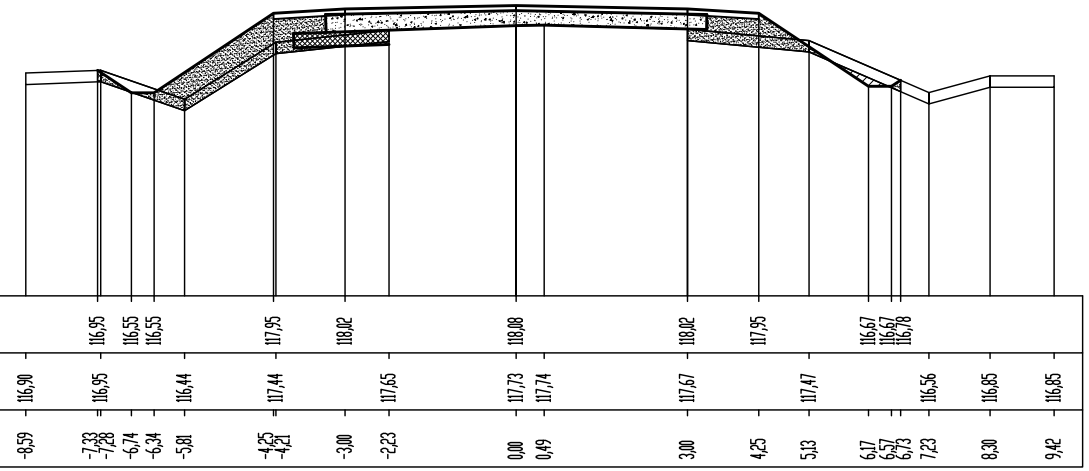
116,95 116,55 116,55 117,95 118,02 118,08 118,02 117,95 116,67 116,67 116,78
116,90 116,95 116,44 117,44 117,65 117,73 117,74 117,67 117,47 116,56 116,85 116,85
-8,59 -7,33 -7,28 -6,74 -6,34 -5,81 -4,25 -4,21 -3,00 -2,23 0,00 0,49 3,00 4,25 5,13 6,17 6,57 6,73 7,23 8,30 9,42

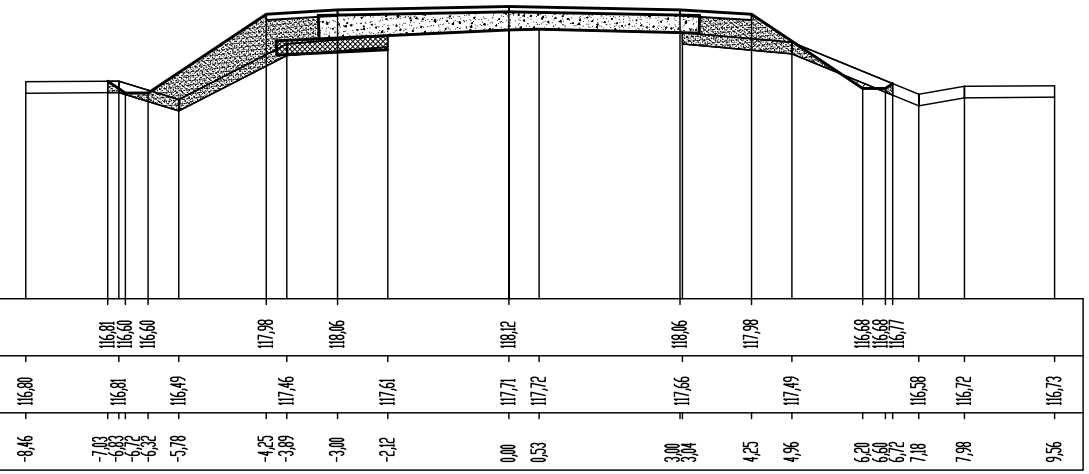
116,81 116,60 116,60 117,98 118,06 118,12 118,06 117,98 116,68 116,68 116,77
116,80 116,81 116,49 117,46 117,61 117,71 117,72 117,66 117,49 116,58 116,72 116,73
-8,46 -7,03 -6,83 -6,72 -6,32 -5,78 -4,25 -3,89 -3,00 -2,12 0,00 0,53 3,00 3,04 4,25 4,96 6,20 6,60 6,72 7,18 7,98 9,56

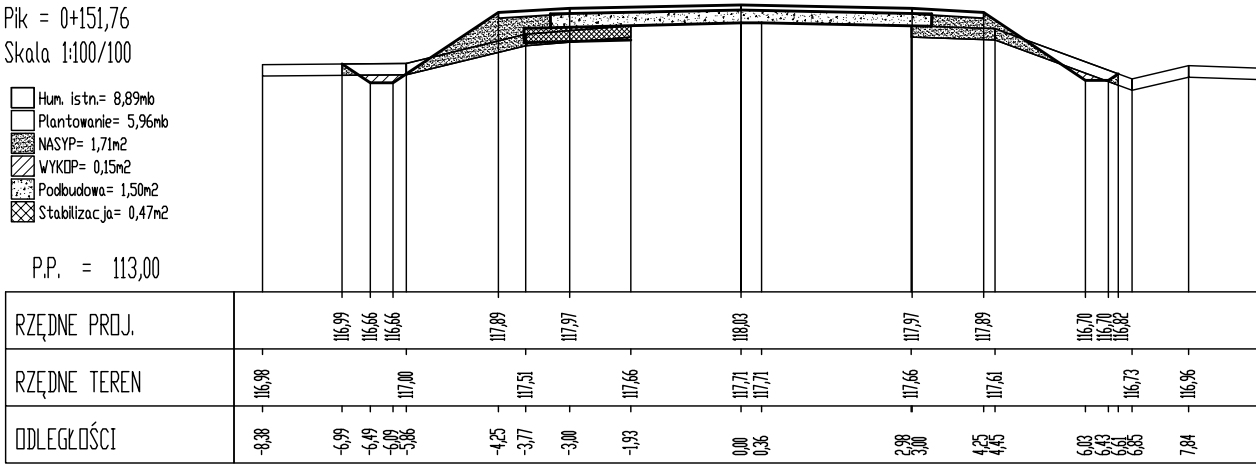
Pik = 0+151,76
Skala 1:100/100

☐ Hum. istn.= 8,89mb
☐ Plantowanie= 5,96mb
▨ NASYP= 1,71m2
▨ WYKOP= 0,15m2
░ Podbudowa= 1,50m2
▩ Stabilizacja= 0,47m2

P.P. = 113,00
RZĘDNE PROJ. 116,99 116,66 116,66 117,89 117,97 118,03 117,97 117,89 116,70 116,70 116,82
RZĘDNE TEREN 116,98 117,00 117,51 117,66 117,71 117,71 117,66 117,61 116,73 116,96
ODLEGŁOŚCI -8,38 -6,99 -6,49 -6,09 -5,86 -4,25 -3,77 -3,00 -1,93 0,00 0,36 2,98 3,00 4,25 4,45 6,03 6,43 6,61 6,85 7,84

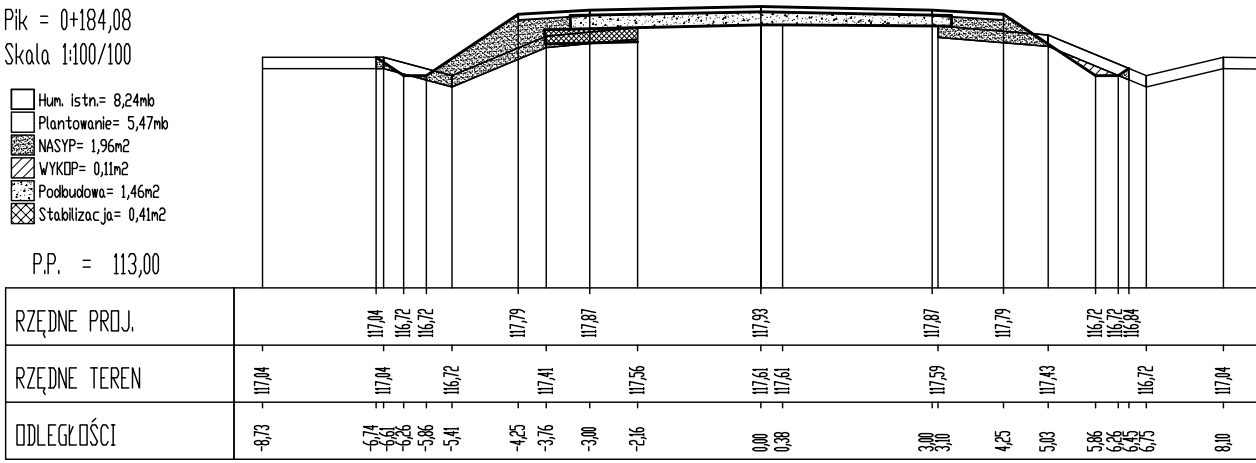
Pik = 0+184,08
Skala 1:100/100

☐ Hum. istn.= 8,24mb
☐ Plantowanie= 5,47mb
▨ NASYP= 1,96m2
▨ WYKOP= 0,11m2
░ Podbudowa= 1,46m2
▩ Stabilizacja= 0,41m2

P.P. = 113,00
RZĘDNE PROJ. 117,04 116,72 116,72 117,79 117,87 117,93 117,87 117,79 116,72 116,72 116,84
RZĘDNE TEREN 117,04 117,04 116,72 117,41 117,56 117,61 117,61 117,59 117,43 116,72 117,04
ODLEGŁOŚCI -8,73 -6,74 -6,61 -6,26 -5,86 -5,41 -4,25 -3,76 -3,00 -2,16 0,00 0,38 3,00 3,10 4,25 5,03 5,86 6,26 6,45 6,75 8,10

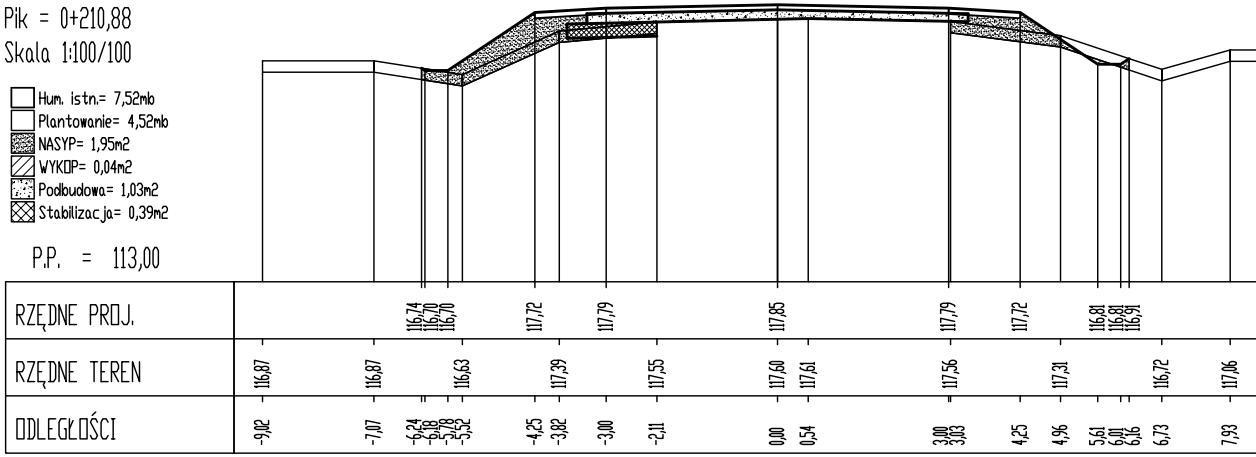
Pik = 0+210,88
Skala 1:100/100

☐ Hum. istn.= 7,52mb
☐ Plantowanie= 4,52mb
▨ NASYP= 1,95m2
▨ WYKOP= 0,04m2
░ Podbudowa= 1,03m2
▩ Stabilizacja= 0,39m2

P.P. = 113,00
RZĘDNE PROJ. 116,74 116,70 116,70 117,72 117,79 117,85 117,79 117,72 116,81 116,81 116,91
RZĘDNE TEREN 116,87 116,87 116,63 117,39 117,55 117,60 117,61 117,56 117,31 116,72 117,06
ODLEGŁOŚCI -9,02 -7,07 -6,24 -6,18 -5,78 -5,52 -4,25 -3,82 -3,00 -2,11 0,00 0,54 3,00 3,03 4,25 4,96 5,61 6,01 6,16 6,73 7,93

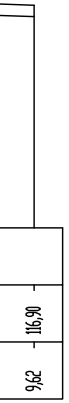

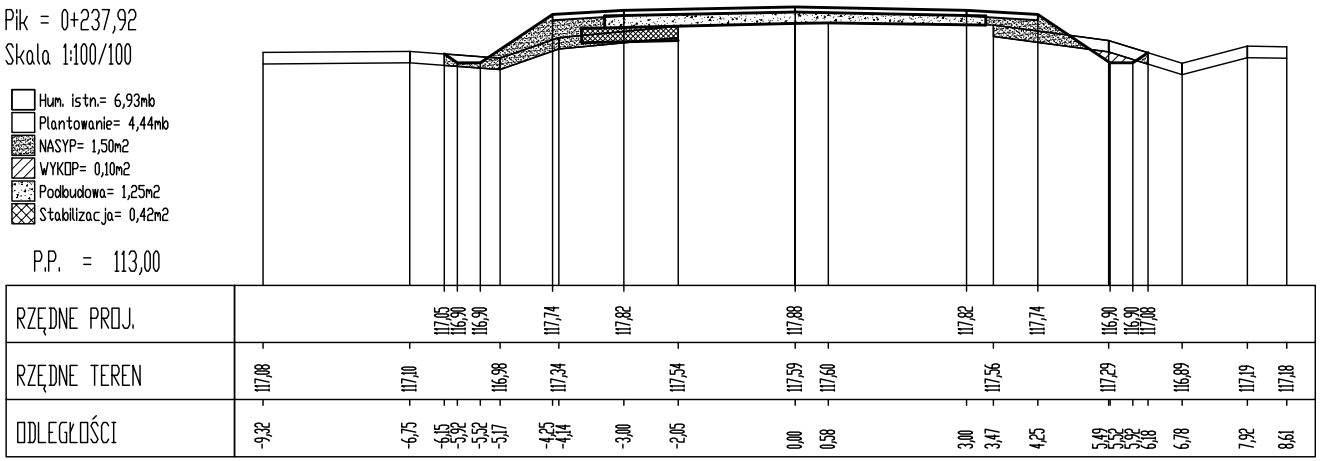
Pik = 0+237,92
Skala 1:100/100

- ☐ Hum. istn.= 6,93mb
- ☐ Plantowanie= 4,44mb
- ▩ NASYP= 1,50m2
- ▨ WYKOP= 0,10m2
- ░ Podbudowa= 1,25m2
- ⊠ Stabilizacja= 0,42m2

P.P. = 113,00

RZĘDNE PROJ.
117,05 116,90 116,90 117,74 117,82 117,88 117,82 117,74 116,90 116,90 117,08
RZĘDNE TEREN
117,08 117,10 116,98 117,34 117,54 117,59 117,60 117,56 117,29 116,89 117,19 117,18
ODLEGŁOŚCI
-9,32 -6,75 -6,15 -5,92 -5,52 -5,17 -4,25 -4,14 -3,00 -2,05 0,00 0,58 3,00 3,47 4,25 5,49 5,52 5,92 6,18 6,78 7,92 8,61

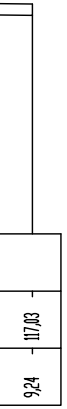

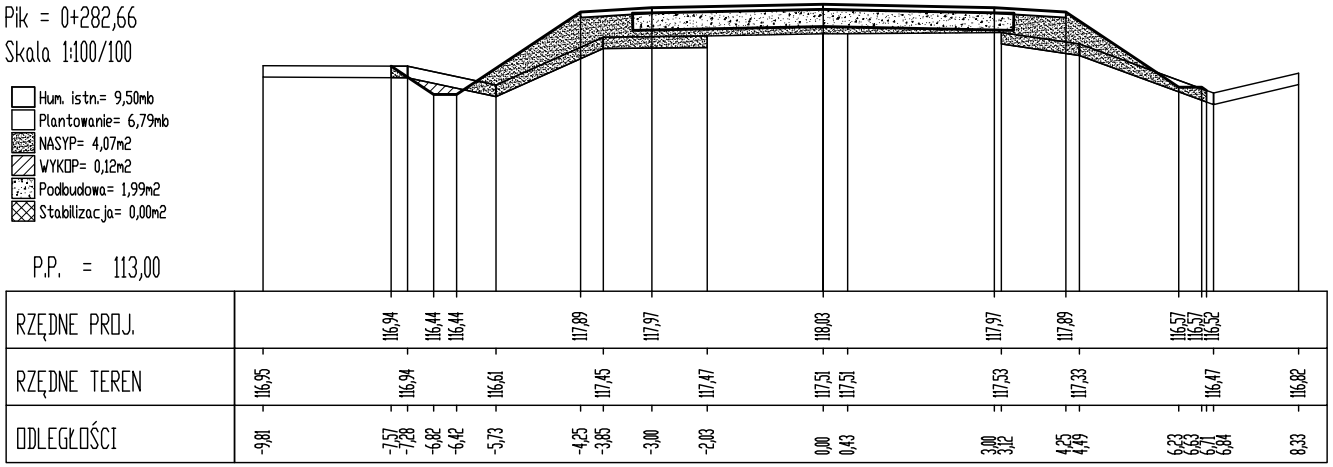
Pik = 0+282,66
Skala 1:100/100

- ☐ Hum. istn.= 9,50mb
- ☐ Plantowanie= 6,79mb
- ▩ NASYP= 4,07m2
- ▨ WYKOP= 0,12m2
- ░ Podbudowa= 1,99m2
- ⊠ Stabilizacja= 0,00m2

P.P. = 113,00

RZĘDNE PROJ.
116,94 116,44 116,44 117,89 117,97 118,03 117,97 117,89 116,57 116,57 116,52
RZĘDNE TEREN
116,95 116,94 116,61 117,45 117,47 117,51 117,51 117,53 117,33 116,47 116,82
ODLEGŁOŚCI
-9,81 -7,57 -7,28 -6,82 -6,42 -5,73 -4,25 -3,85 -3,00 -2,03 0,00 0,43 3,00 3,12 4,25 4,49 6,23 6,63 6,71 6,84 8,33

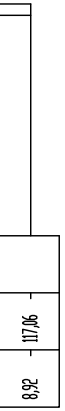

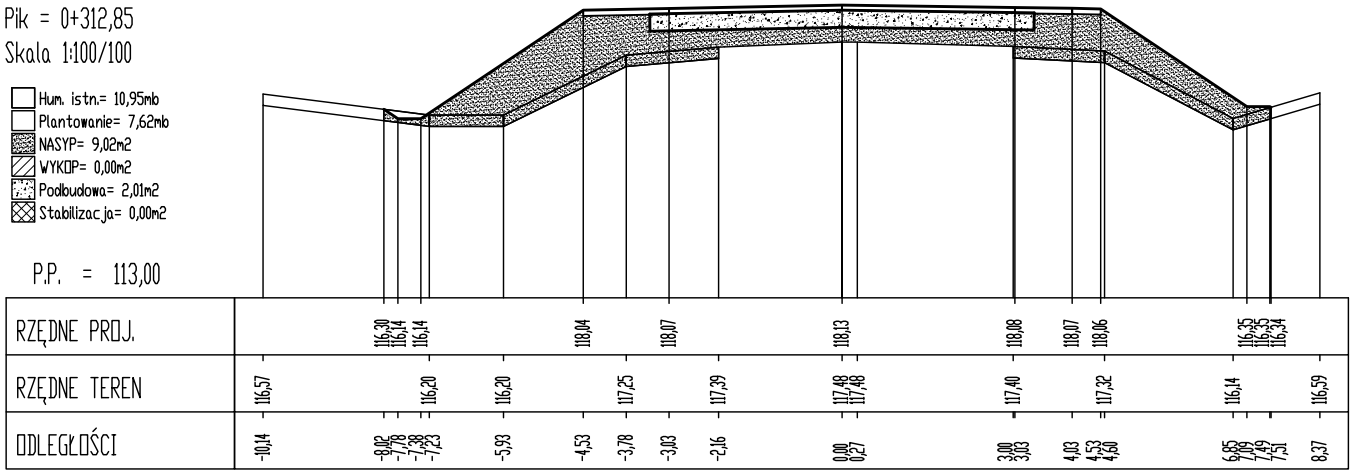
Pik = 0+312,85
Skala 1:100/100

- ☐ Hum. istn.= 10,95mb
- ☐ Plantowanie= 7,62mb
- ▩ NASYP= 9,02m2
- ▨ WYKOP= 0,00m2
- ░ Podbudowa= 2,01m2
- ⊠ Stabilizacja= 0,00m2

P.P. = 113,00

RZĘDNE PROJ.
116,30 116,14 116,14 118,04 118,07 118,13 118,08 118,07 118,06 116,35 116,35 116,34
RZĘDNE TEREN
116,57 116,20 116,20 117,25 117,39 117,48 117,48 117,40 117,32 116,14 116,59
ODLEGŁOŚCI
-10,14 -8,02 -7,78 -7,38 -7,23 -5,93 -4,53 -3,78 -3,03 -2,16 0,00 0,27 3,00 3,03 4,03 4,53 4,60 6,85 7,09 7,49 7,51 8,37

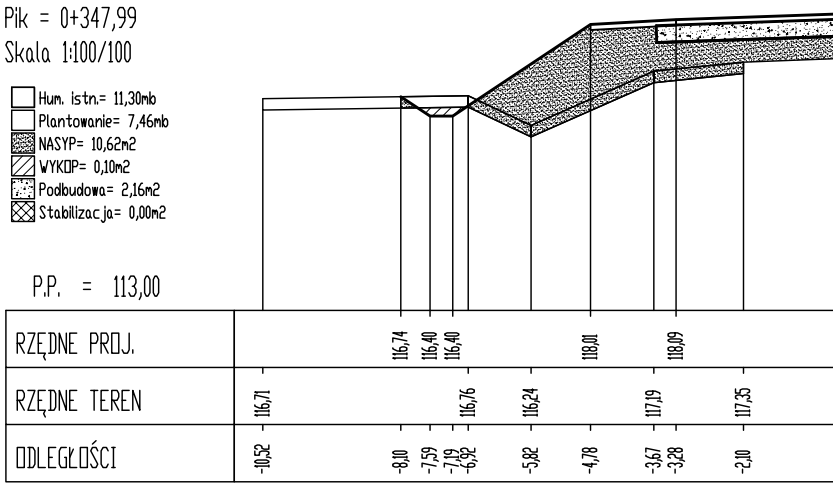
Pik = 0+347,99
Skala 1:100/100

- ☐ Hum. istn.= 11,30mb
- ☐ Plantowanie= 7,46mb
- ▩ NASYP= 10,62m2
- ▨ WYKOP= 0,10m2
- ░ Podbudowa= 2,16m2
- ⊠ Stabilizacja= 0,00m2

P.P. = 113,00

RZĘDNE PROJ.
116,74 116,40 116,40 118,01 118,09
RZĘDNE TEREN
116,71 116,76 116,24 117,19 117,35
ODLEGŁOŚCI
-10,52 -8,10 -7,59 -7,19 -6,92 -5,82 -4,78 -3,67 -3,28 -2,10

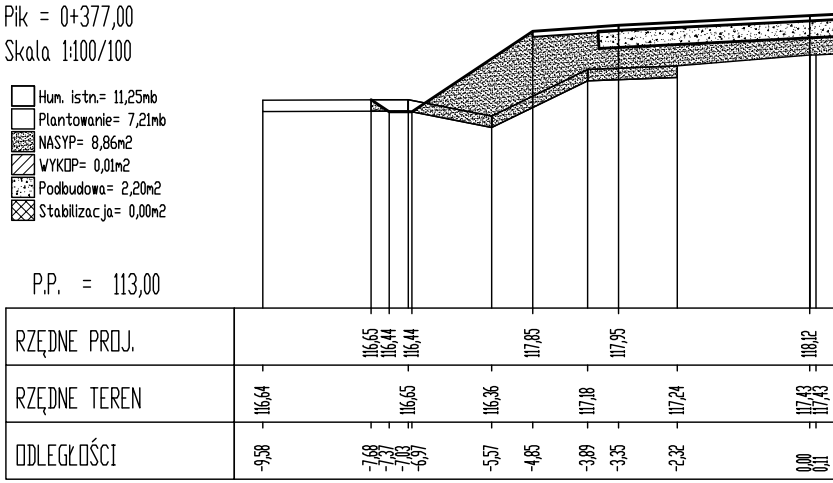
Pik = 0+377,00
Skala 1:100/100

- ☐ Hum. istn.= 11,25mb
- ☐ Plantowanie= 7,21mb
- ▩ NASYP= 8,86m2
- ▨ WYKOP= 0,01m2
- ░ Podbudowa= 2,20m2
- ⊠ Stabilizacja= 0,00m2

P.P. = 113,00

RZĘDNE PROJ.
116,65 116,44 116,44 117,85 117,95 118,12
RZĘDNE TEREN
116,64 116,65 116,36 117,18 117,24 117,43 117,43
ODLEGŁOŚCI
-9,58 -7,68 -7,37 -7,03 -6,97 -5,57 -4,85 -3,89 -3,35 -2,32 0,00 0,11

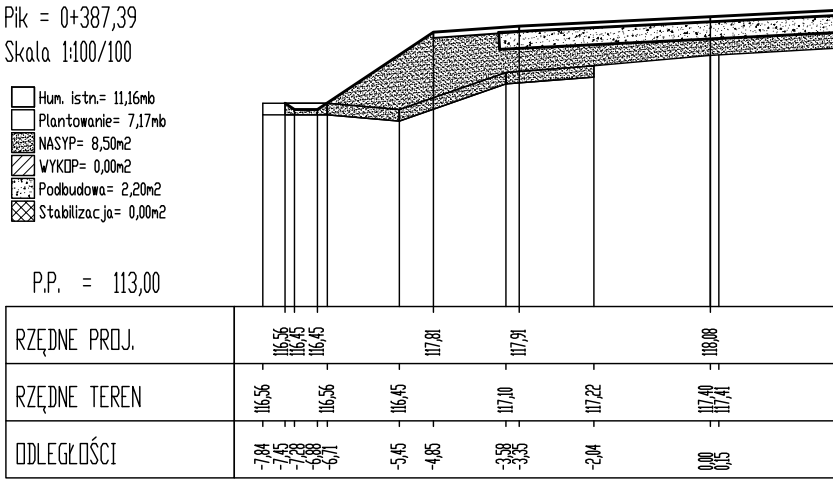
Pik = 0+387,39
Skala 1:100/100

- ☐ Hum. istn.= 11,16mb
- ☐ Plantowanie= 7,17mb
- ▩ NASYP= 8,50m2
- ▨ WYKOP= 0,00m2
- ░ Podbudowa= 2,20m2
- ⊠ Stabilizacja= 0,00m2

P.P. = 113,00

RZĘDNE PROJ.
116,56 116,45 116,45 117,81 117,91 118,08
RZĘDNE TEREN
116,56 116,56 116,45 117,10 117,22 117,40 117,41
ODLEGŁOŚCI
-7,84 -7,45 -7,28 -6,88 -6,71 -5,45 -4,85 -3,58 -3,35 -2,04 0,00 0,15

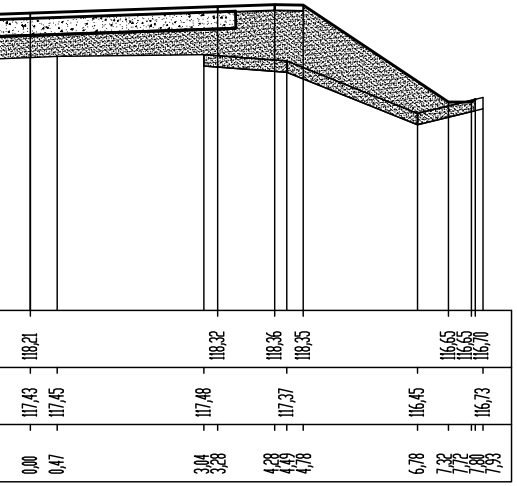
118,21 118,32 118,36 118,35 116,65 116,65 116,70
117,43 117,45 117,48 117,37 116,45 116,73
0,00 0,47 3,04 3,28 4,28 4,49 4,78 6,78 7,32 7,72 7,80 7,93

Pik = 0+408,37
Skala 1:100/100

☐ Hum. istn.= 10,73mb
☐ Plantowanie= 6,58mb
▨ NASYP= 7,64m2
▨ WYKOP= 0,02m2
▨ Podbudowa= 2,20m2
▨ Stabilizacja= 0,00m2

P.P. = 113,00

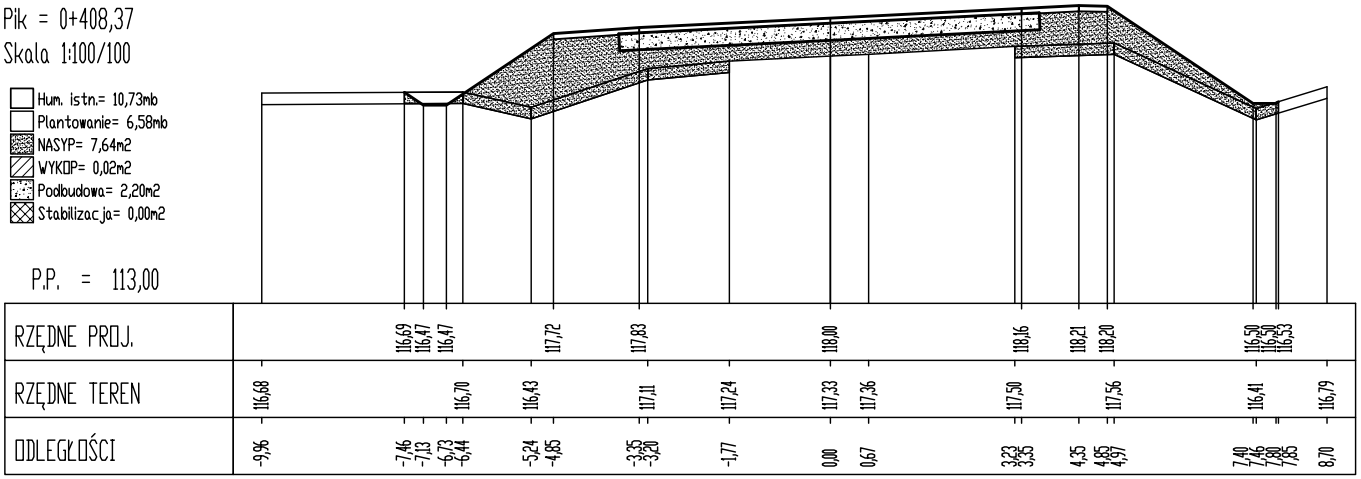
RZĘDNE PROJ.
116,69 116,47 116,47 117,72 117,83 118,00 118,16 118,21 118,20 116,50 116,50 116,53
RZĘDNE TEREN
116,68 116,70 116,43 117,11 117,24 117,33 117,36 117,50 117,56 116,41 116,79
ODLEGŁOŚCI
-9,96 -7,46 -7,13 -6,73 -6,44 -5,24 -4,85 -3,35 -3,20 -1,77 0,00 0,67 3,23 3,35 4,35 4,85 4,97 7,40 7,46 7,80 7,85 8,70

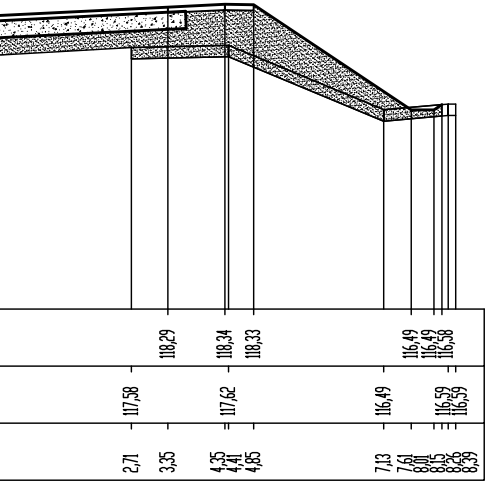
118,29 118,34 118,33 116,49 116,49 116,58
117,58 117,62 116,49 116,59 116,59
2,71 3,35 4,35 4,41 4,85 7,13 7,61 8,01 8,15 8,26 8,39

Pik = 0+438,23
Skala 1:100/100

☐ Hum. istn.= 10,61mb
☐ Plantowanie= 6,55mb
▨ NASYP= 6,06m2
▨ WYKOP= 0,05m2
▨ Podbudowa= 2,11m2
▨ Stabilizacja= 0,00m2

P.P. = 113,00

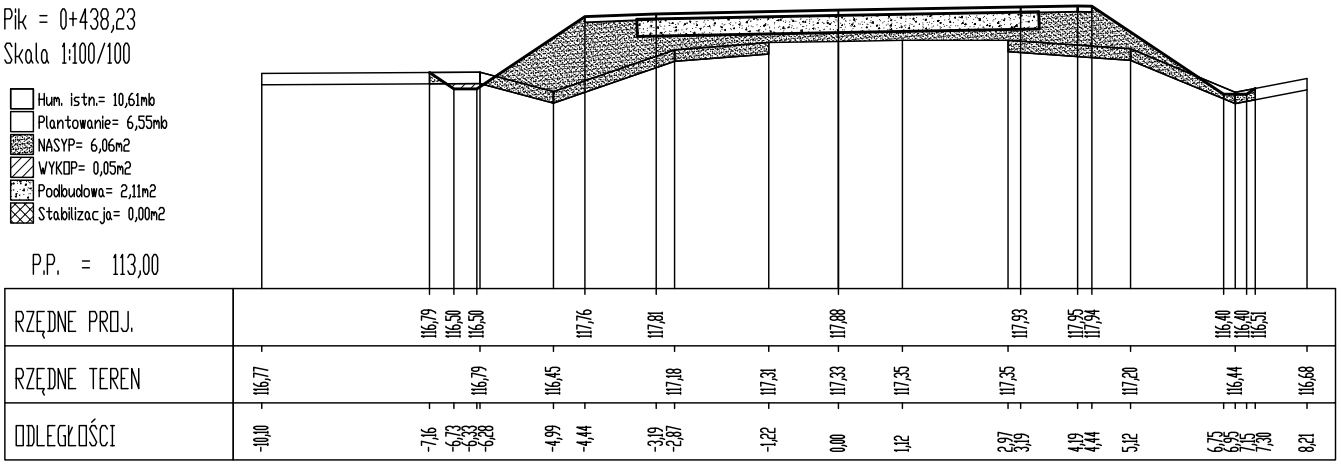
RZĘDNE PROJ.
116,79 116,50 116,50 117,76 117,81 117,88 117,93 117,95 117,94 116,40 116,40 116,51
RZĘDNE TEREN
116,77 116,79 116,45 117,18 117,31 117,33 117,35 117,35 117,20 116,44 116,68
ODLEGŁOŚCI
-10,10 -7,16 -6,73 -6,33 -6,28 -4,99 -4,44 -3,19 -2,87 -1,22 0,00 1,12 2,97 3,19 4,19 4,44 5,12 6,75 6,95 7,15 7,30 8,21

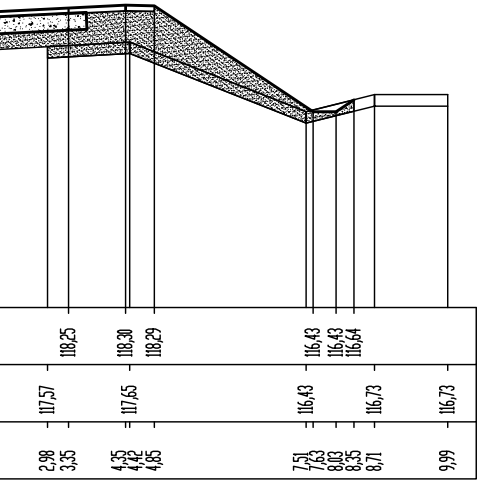
118,25 118,30 118,29 116,43 116,43 116,64
117,57 117,65 116,43 116,73 116,73
2,98 3,35 4,35 4,42 4,85 7,51 7,63 8,03 8,35 8,71 9,99

Pik = 0+465,32
Skala 1:100/100

☐ Hum. istn.= 10,36mb
☐ Plantowanie= 6,77mb
▨ NASYP= 2,67m2
▨ WYKOP= 0,44m2
▨ Podbudowa= 1,99m2
▨ Stabilizacja= 0,67m2

P.P. = 113,00

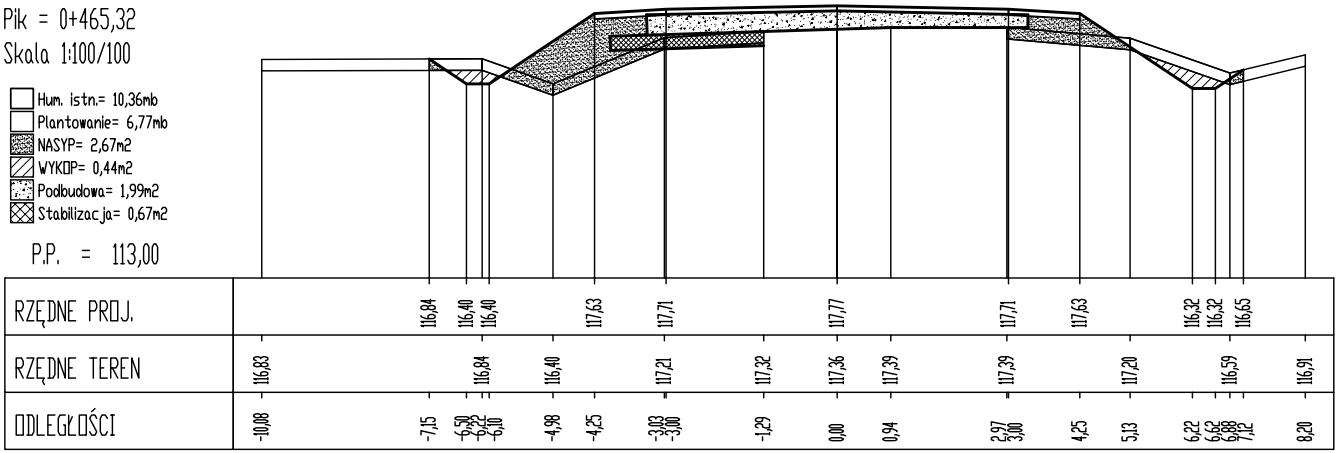
RZĘDNE PROJ.
116,84 116,40 116,40 117,63 117,71 117,77 117,71 117,63 116,32 116,32 116,65
RZĘDNE TEREN
116,83 116,84 116,40 117,21 117,32 117,36 117,39 117,39 117,20 116,59 116,91
ODLEGŁOŚCI
-10,08 -7,15 -6,50 -6,22 -6,10 -4,98 -4,25 -3,03 -3,00 -1,29 0,00 0,94 2,97 3,00 4,25 5,13 6,22 6,62 6,88 7,12 8,20

PRZEKROJE POPRZECZNE

skala 1:100/100

Arkusz nr 1

Pik = 0+494,69
Skala 1:100/100

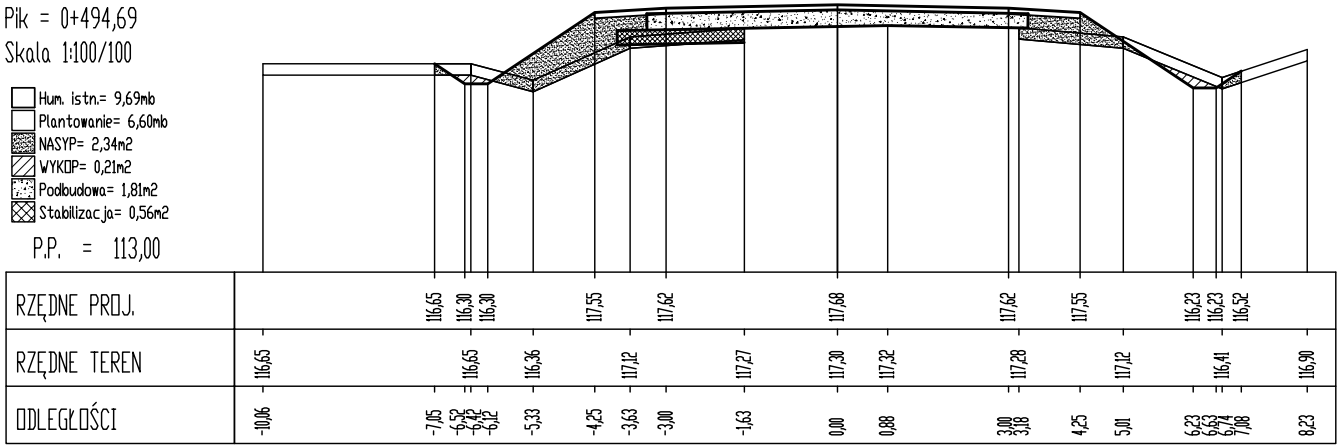
Hum. istn.= 9,69mb
Plantowanie= 6,60mb
NASYP= 2,34m2
WYKOP= 0,21m2
Podbudowa= 1,81m2
Stabilizacja= 0,56m2
P.P. = 113,00
RZĘDNE PROJ. 116,65 116,30 116,30 117,55 117,62 117,68 117,62 117,55 116,23 116,23 116,52
RZĘDNE TEREN 116,65 116,65 116,36 117,12 117,27 117,30 117,32 117,28 117,12 116,41 116,90
ODLEGŁOŚCI -10,06 -7,05 -6,52 -6,42 -6,12 -5,33 -4,25 -3,63 -3,00 -1,63 0,00 0,88 3,00 3,18 4,25 5,01 6,23 6,63 6,74 7,08 8,23

Pik = 0+579,80
Skala 1:100/100

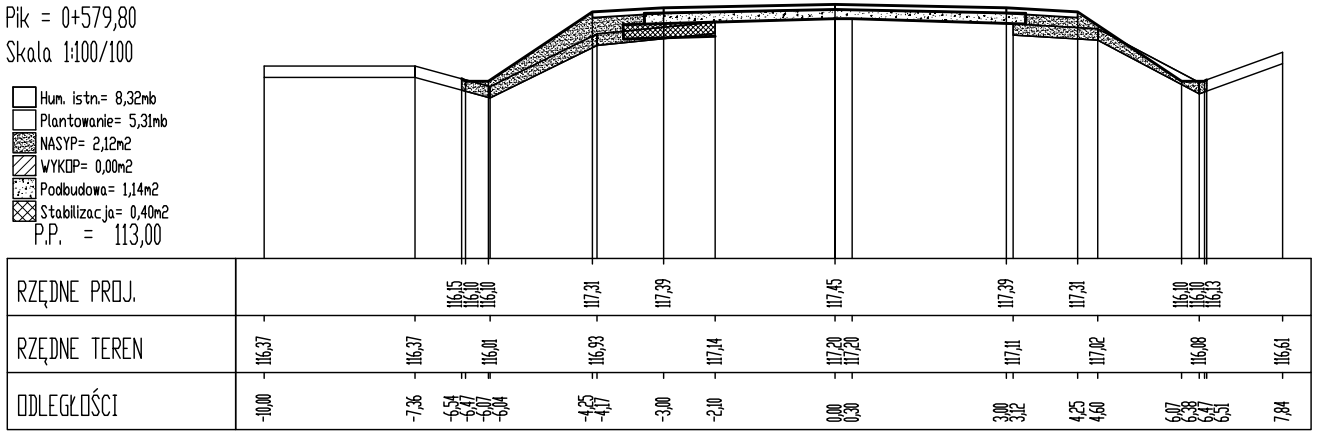
Hum. istn.= 8,32mb
Plantowanie= 5,31mb
NASYP= 2,12m2
WYKOP= 0,00m2
Podbudowa= 1,14m2
Stabilizacja= 0,40m2
P.P. = 113,00
RZĘDNE PROJ. 116,15 116,10 116,10 117,31 117,39 117,45 117,39 117,31 116,10 116,10 116,13
RZĘDNE TEREN 116,37 116,37 116,01 116,93 117,14 117,20 117,20 117,11 117,02 116,08 116,61
ODLEGŁOŚCI -10,00 -7,36 -6,54 -6,47 -6,07 -6,04 -4,25 -4,17 -3,00 -2,10 0,00 0,30 3,00 3,12 4,25 4,60 6,07 6,38 6,47 6,51 7,84

Pik = 0+523,61
Skala 1:100/100

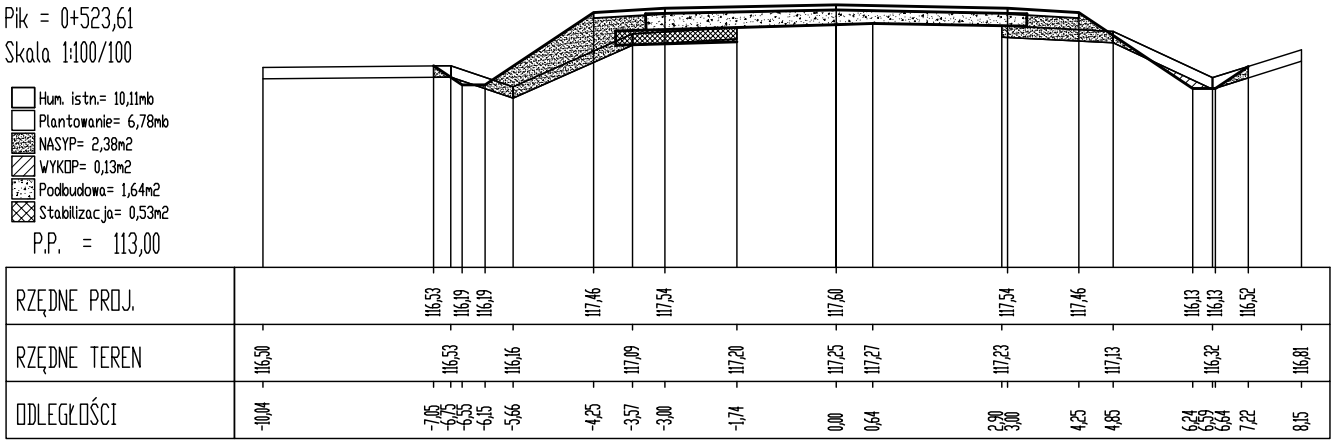
Hum. istn.= 10,11mb
Plantowanie= 6,78mb
NASYP= 2,38m2
WYKOP= 0,13m2
Podbudowa= 1,64m2
Stabilizacja= 0,53m2
P.P. = 113,00
RZĘDNE PROJ. 116,53 116,19 116,19 117,46 117,54 117,60 117,54 117,46 116,13 116,13 116,52
RZĘDNE TEREN 116,50 116,53 116,16 117,09 117,20 117,25 117,27 117,23 117,13 116,32 116,81
ODLEGŁOŚCI -10,04 -7,05 -6,75 -6,55 -6,15 -5,66 -4,25 -3,57 -3,00 -1,74 0,00 0,64 2,90 3,00 4,25 4,85 6,24 6,59 6,64 7,22 8,15

Pik = 0+608,12
Skala 1:100/100

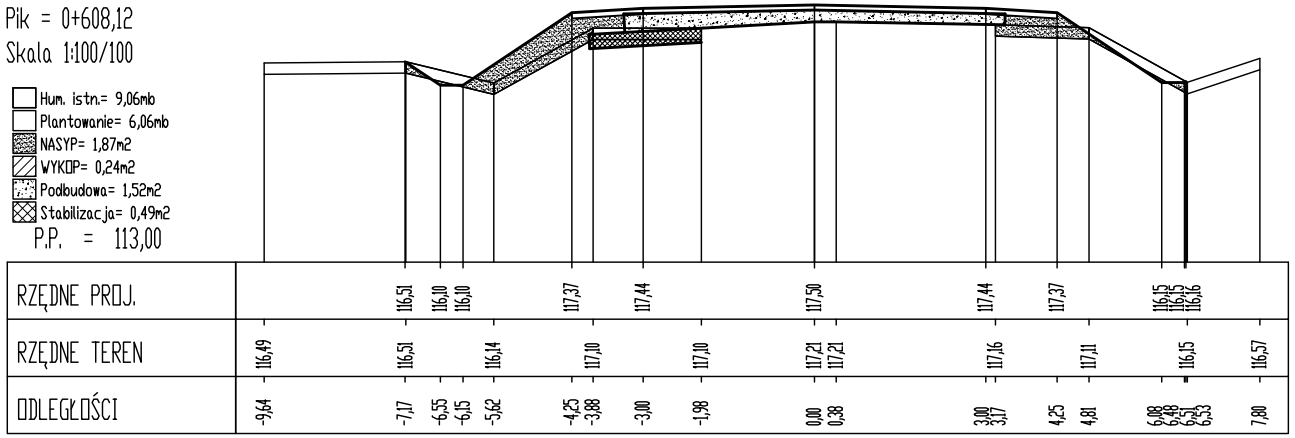
Hum. istn.= 9,06mb
Plantowanie= 6,06mb
NASYP= 1,87m2
WYKOP= 0,24m2
Podbudowa= 1,52m2
Stabilizacja= 0,49m2
P.P. = 113,00
RZĘDNE PROJ. 116,51 116,10 116,10 117,37 117,44 117,50 117,44 117,37 116,15 116,15 116,16
RZĘDNE TEREN 116,49 116,51 116,14 117,10 117,10 117,21 117,21 117,16 117,11 116,15 116,57
ODLEGŁOŚCI -9,64 -7,17 -6,55 -6,15 -5,62 -4,25 -3,88 -3,00 -1,98 0,00 0,38 3,00 3,17 4,25 4,81 6,08 6,48 6,51 6,53 7,80

Pik = 0+549,72
Skala 1:100/100

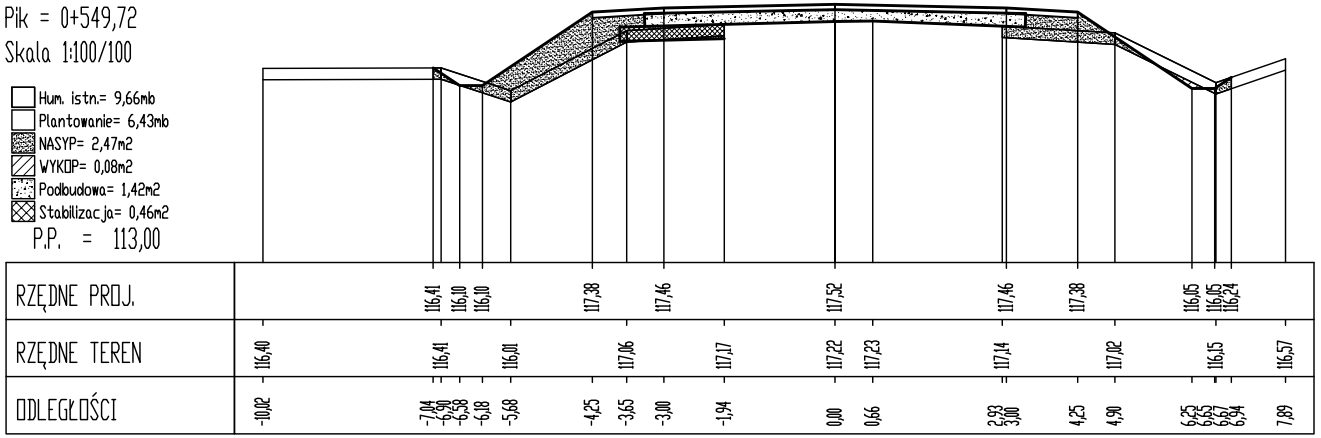
Hum. istn.= 9,66mb
Plantowanie= 6,43mb
NASYP= 2,47m2
WYKOP= 0,08m2
Podbudowa= 1,42m2
Stabilizacja= 0,46m2
P.P. = 113,00
RZĘDNE PROJ. 116,41 116,10 116,10 117,38 117,46 117,52 117,46 117,38 116,05 116,05 116,24
RZĘDNE TEREN 116,40 116,41 116,01 117,06 117,17 117,22 117,23 117,14 117,02 116,15 116,57
ODLEGŁOŚCI -10,02 -7,04 -6,90 -6,58 -6,18 -5,68 -4,25 -3,65 -3,00 -1,94 0,00 0,66 2,93 3,00 4,25 4,90 6,25 6,65 6,67 6,94 7,89

Tytuł opracowania Przebudowa drogi powiatowej nr 1728 B na odcinku droga krajowa nr 62 - Minczewo, etap I w km 0+013 - 1+263; łącznie z przebudową przepustu drogowego w ciągu drogi			
Nazwa i adres obiektu budowlanego Droga powiatowa nr 1728 B na odcinku droga krajowa nr 62 - Minczewo, etap I w km 0+013 - 1+263, gm. Drohiczyn, powiat siemiatycki, woj. podlaskie			
Inwestor Powiat Siemiatycki ul. Legionów Piłsudskiego 3 17-300 Siemiatycze		Wykonawca dokumentacji projektowej DROGART Dariusz Kirpsza Lipina 5 16-100 Sokółka	
Tytuł rysunku Przekroje poprzeczne			
Imię i nazwisko	Specjalność	Nr uprawnień bud.	Podpis
Projektant mgr inż. Dariusz Kirpsza	drogowa	PDL/0029/POOD/12	
Sprawdzający mgr inż. Adam Jurczuk	drogowa	PDL/0097/POOD/11	
Stadium PW	Data 03.04.2017	Skala 1:100/100	Nr rysunku 7/1 44