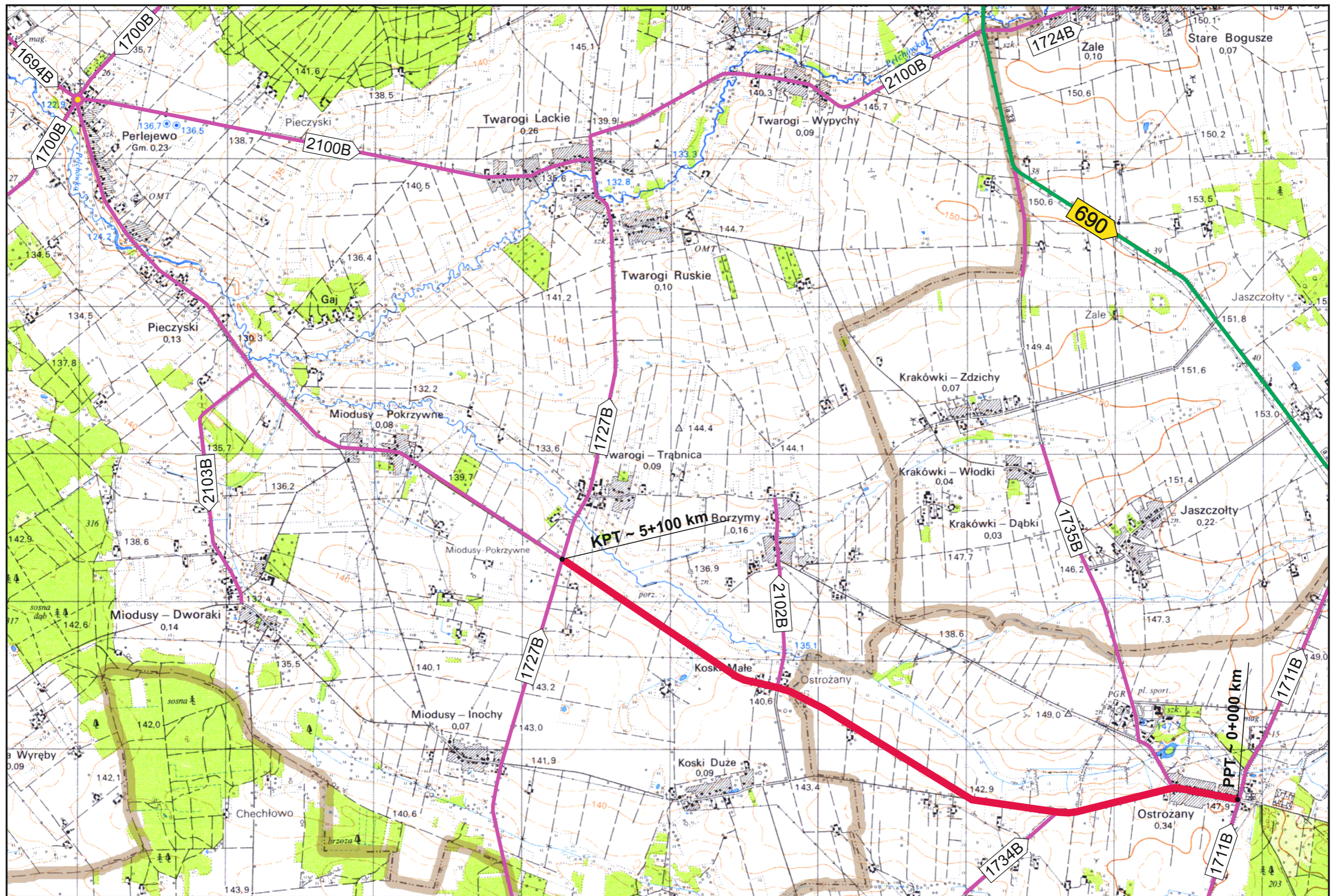





Mapa poglądowa do opracowania dokumentacji pod nazwą :
Rozbudowa drogi powiatowej nr 2101B , na odcinku Ostrożany - skrzyżowanie z drogą powiatową nr 1727B , o długości 5,100 km



- Legenda :**
-  - dojazdy do mostów do zaprojektowania w ramach projektu ,
 -  - drogi powiatowe ,
 -  - numer drogi powiatowej ,

SKALA 1 : 25 000