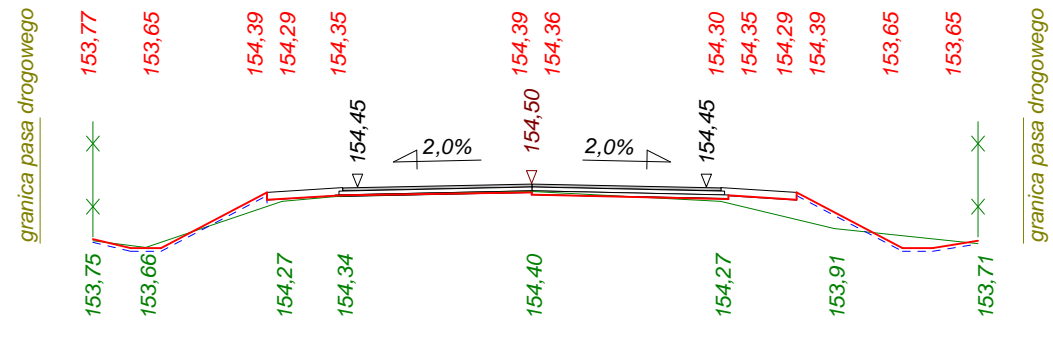


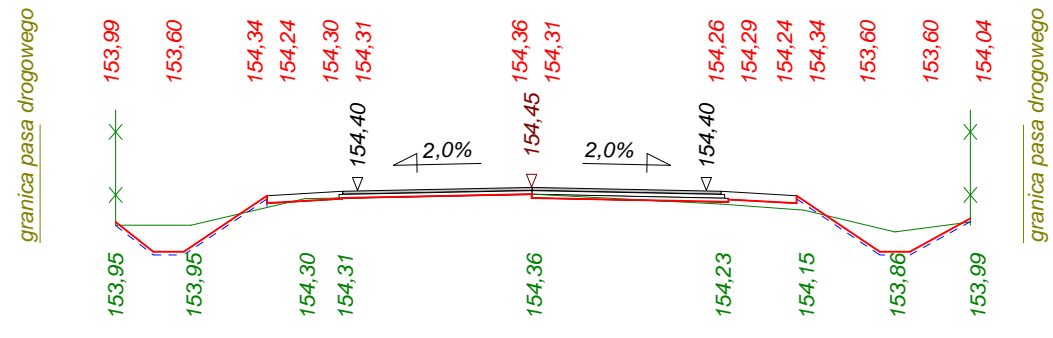
Skala 1 : 100 : 100 Lokalizacja: 0 + 000,00 wykop 0,19 nasyp 0,52



P.P. 152,30 m npm



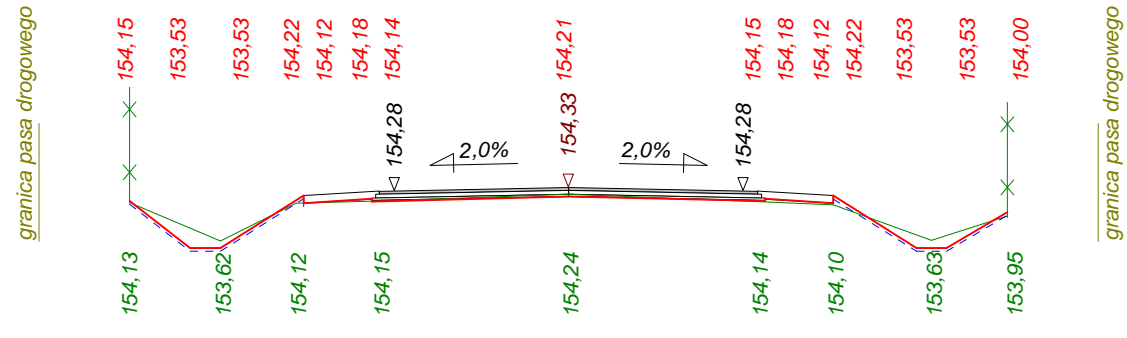
Skala 1 : 100 : 100 Lokalizacja: 0 + 025,00 wykop 0,71 nasyp 0,16



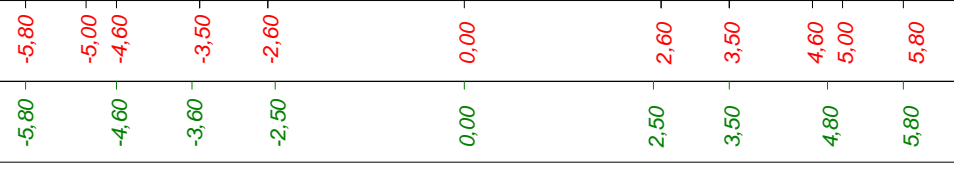
P.P. 152,30 m npm



Skala 1 : 100 : 100 Lokalizacja: 0 + 050,00 wykop 0,43 nasyp 0,09



P.P. 152,20 m npm

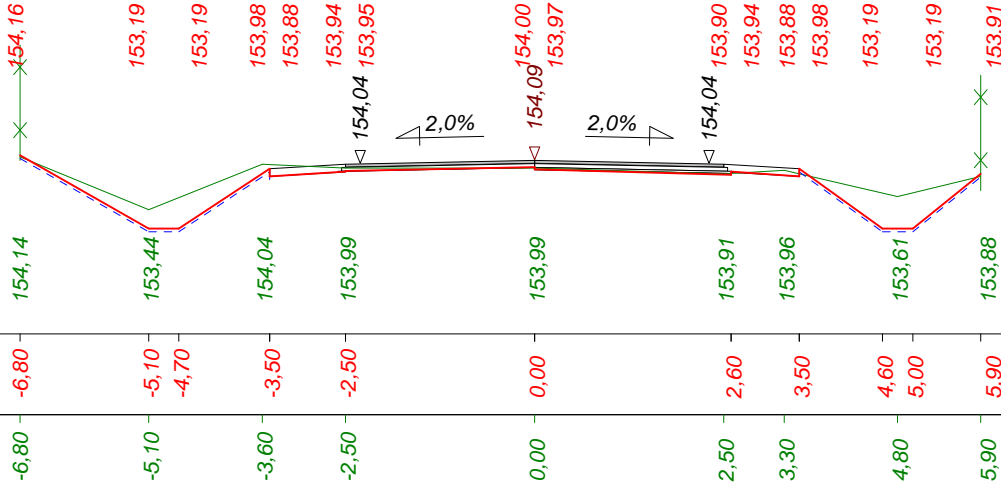


Skala 1 : 100 : 100 Lokalizacja: 0 + 075,00 wykop 1,44 nasyp 0,01

granica pasa drogowego

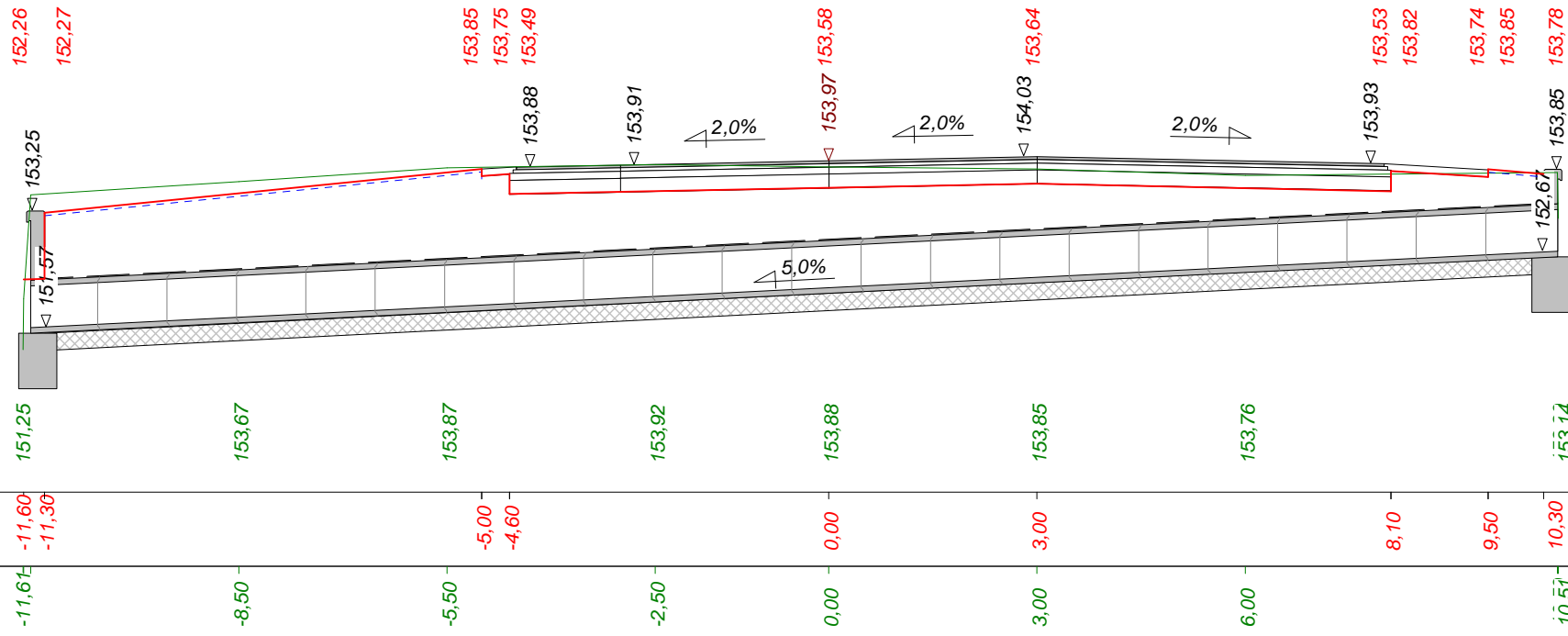
granica pasa drogowego

P.P. 151,80 m npm



Skala 1 : 100 : 100 Lokalizacja: 0 + 088,00 wykop 4,86 nasyp 0,03

P.P. 149,20 m npm

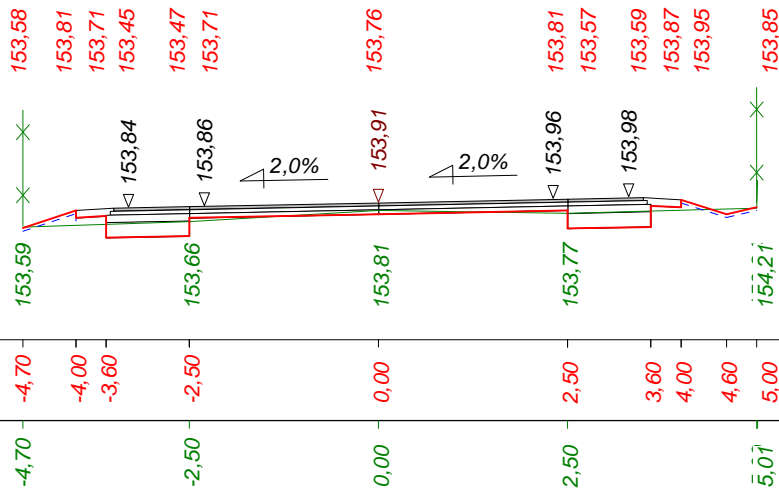


Skala 1 : 100 : 100 Lokalizacja: 0 + 100,00 wykop 0,51 nasyp 0,21

granica pasa drogowego

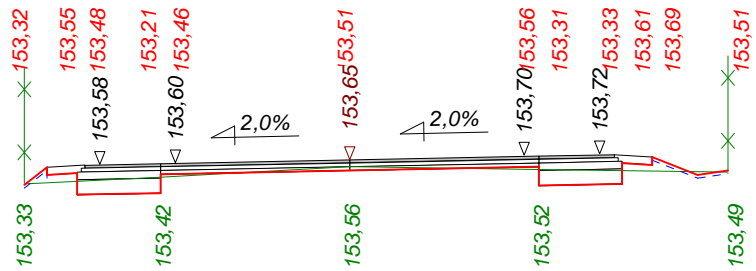
granica pasa drogowego

P.P. 152,10 m npm



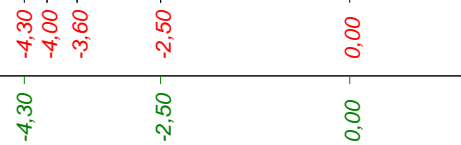
Skala 1 : 100 : 100 Lokalizacja: 0 + 150,00 wykop 0,50 nasyp 0,20

granica pasa drogowego



granica pasa drogowego

P.P. 151,80 m npm

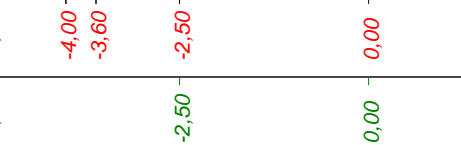


granica pasa drogowego

Skala 1 : 100 : 100 Lokalizacja: 0 + 200,00 wykop 0,57 nasyp 0,16

granica pasa drogowego

P.P. 151,20 m npm

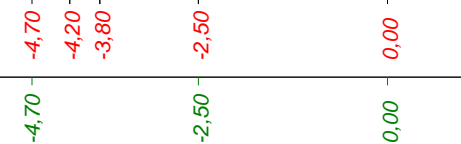


granica pasa drogowego

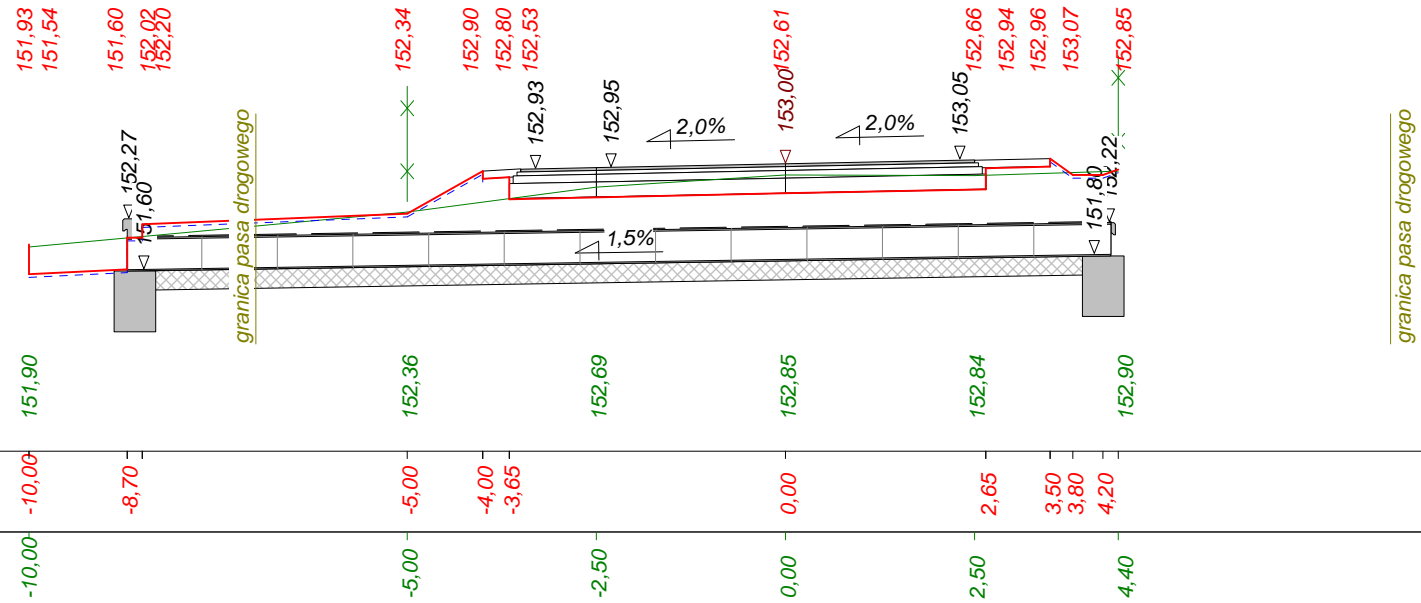
Skala 1 : 100 : 100 Lokalizacja: 0 + 250,00 wykop 0,49 nasyp 0,25

granica pasa drogowego

P.P. 151,00 m npm

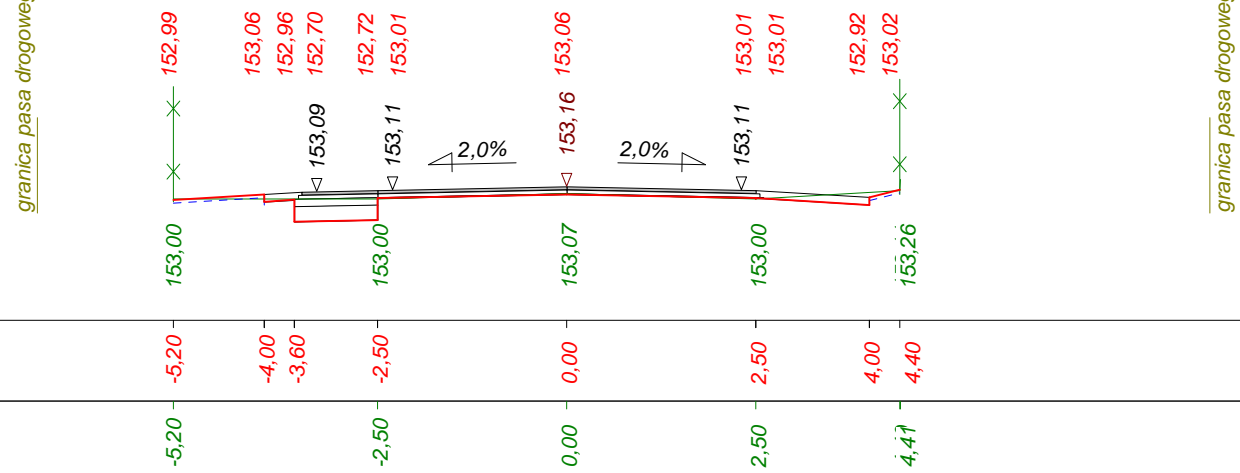


Skala 1 : 100 : 100 Lokalizacja: 0 + 300,00 wykop 1,64 nasyp 0,65



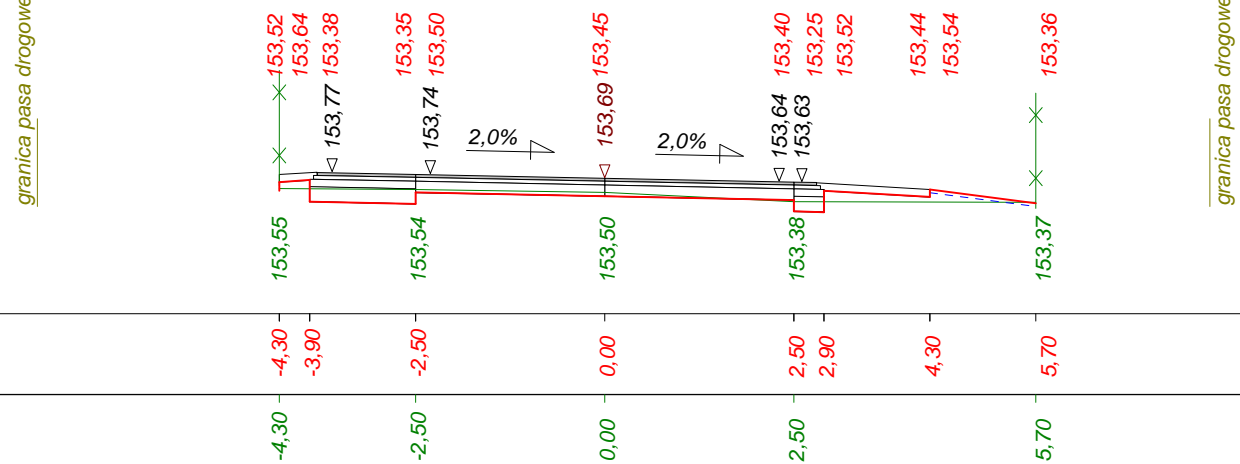
P.P. 149,20 m nrm

Skala 1 : 100 : 100 Lokalizacja: 0 + 350,00 wykop 0,47 nasyp 0,04



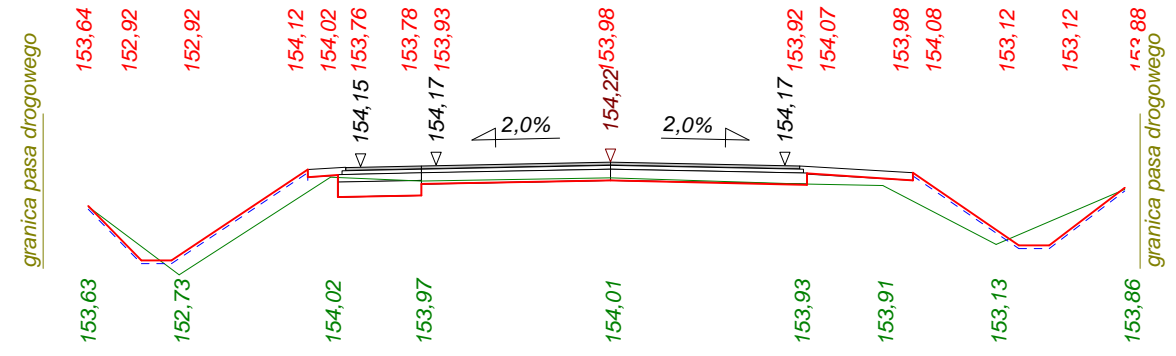
P.P. 151,40 m nrm

Skala 1 : 100 : 100 Lokalizacja: 0 + 400,00 wykop 0,46 nasyp 0,30



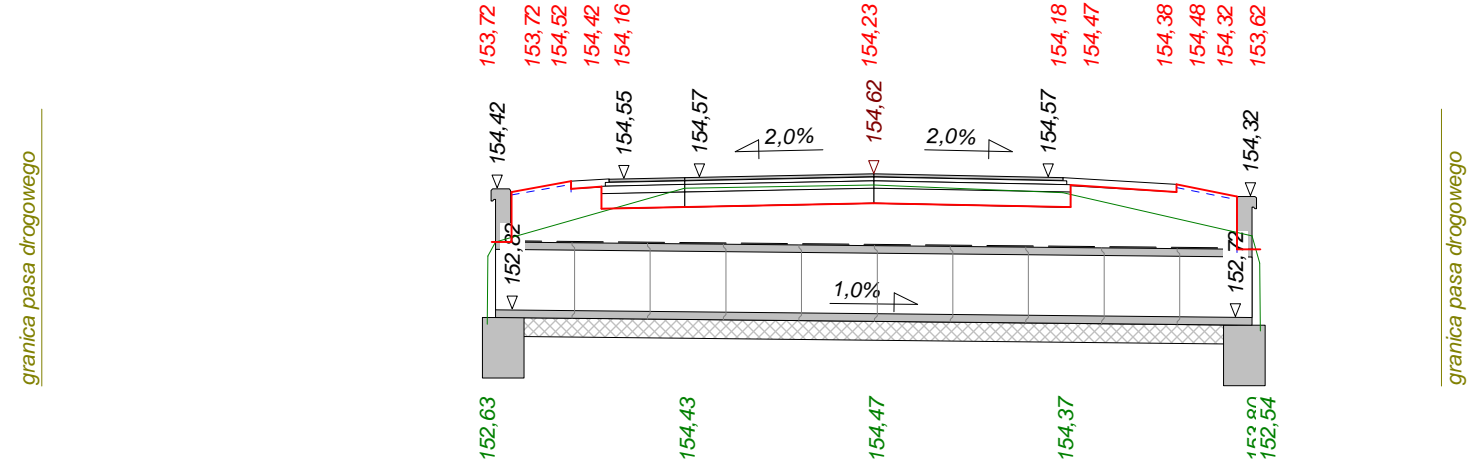
P.P. 151,90 m nrm

Skala 1 : 100 : 100 Lokalizacja: 0 + 450,00 wykop 0,71 nasyp 1,06



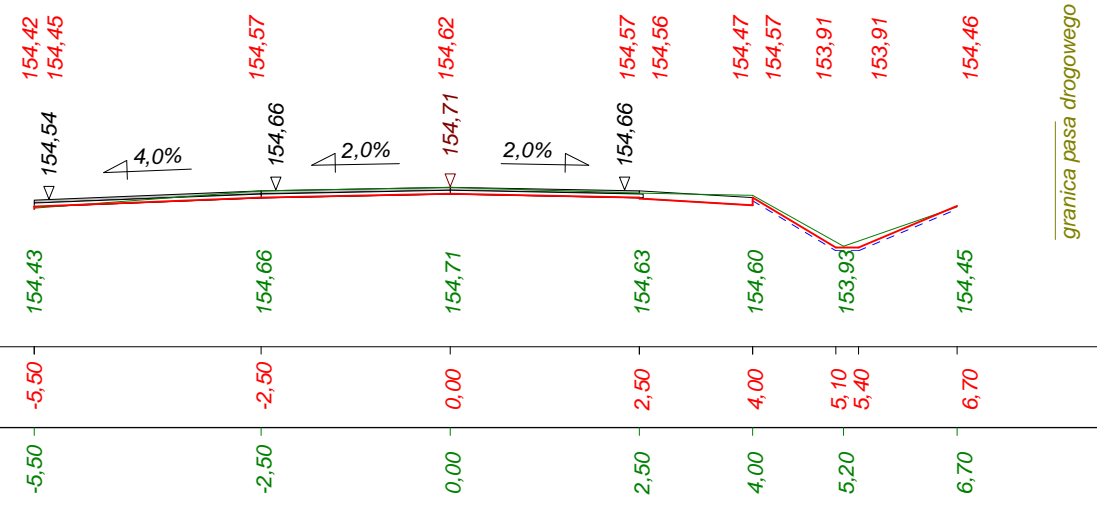
P.P. 151,40 m npm

Skala 1 : 100 : 100 Lokalizacja: 0 + 488,00 wykop 1,33 nasyp 1,31



P.P. 150,40 m npm

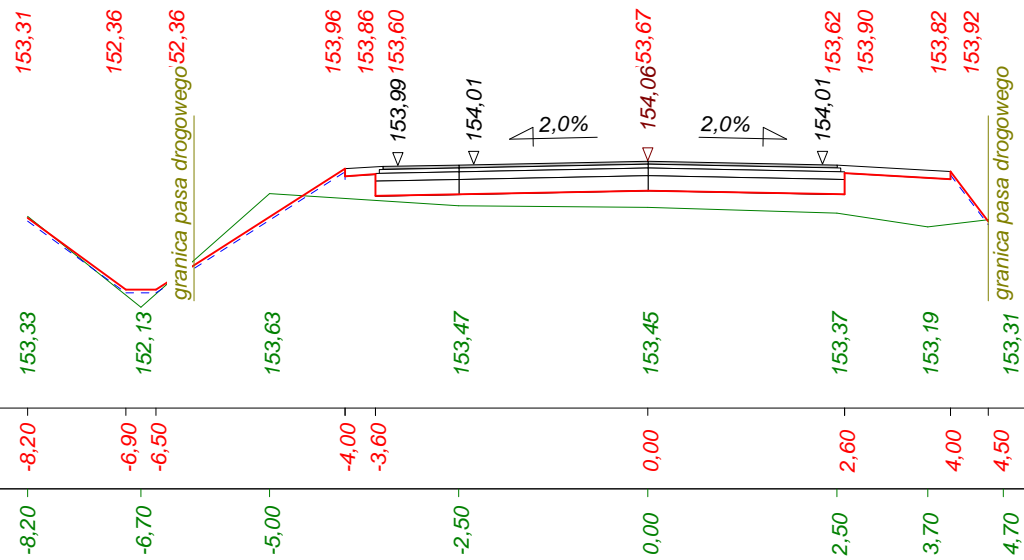
Skala 1 : 100 : 100 Lokalizacja: 0 + 504,50 wykop 0,80 nasyp 0,01



P.P. 152,60 m npm

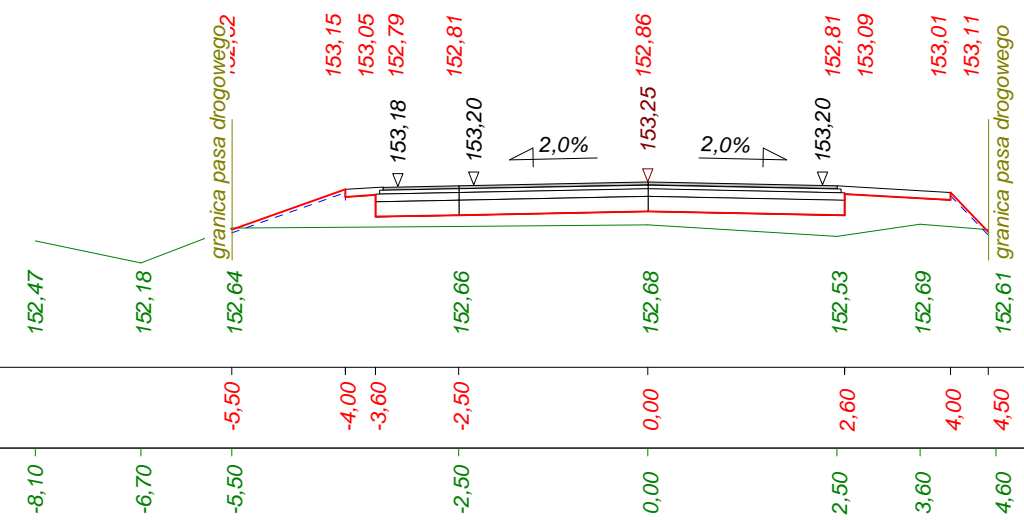
Skala 1 : 100 : 100 Lokalizacja: 0 + 550,00 wykop 0,27 nasyp 2,54

P.P. 150,80 m npm



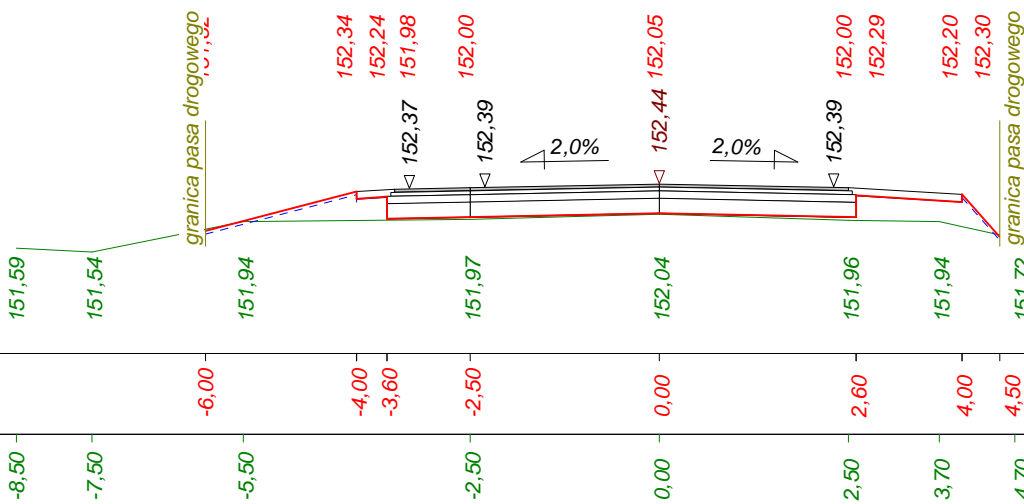
Skala 1 : 100 : 100 Lokalizacja: 0 + 600,00 wykop 0,00 nasyp 2,39

P.P. 150,80 m npm



Skala 1 : 100 : 100 Lokalizacja: 0 + 650,00 wykop 0,00 nasyp 1,09

P.P. 150,20 m npm

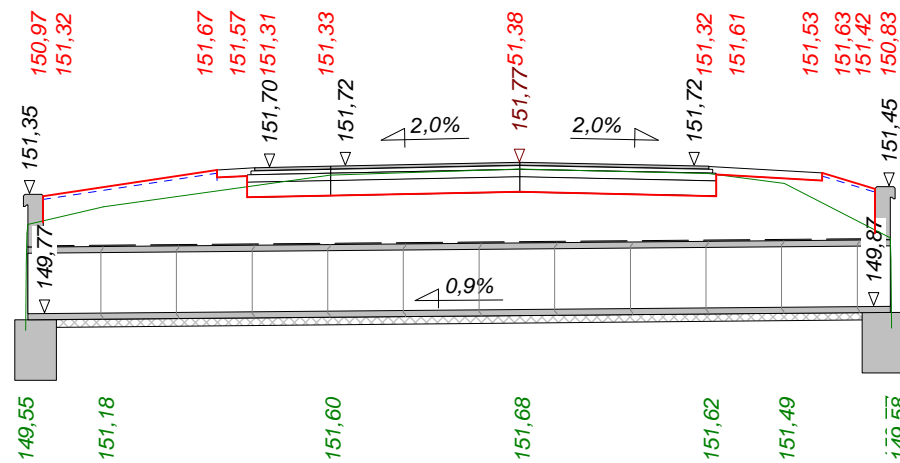


Skala 1 : 100 : 100

Lokalizacja: 0 + 709,00

wykop 1,71

nasyp 1,16



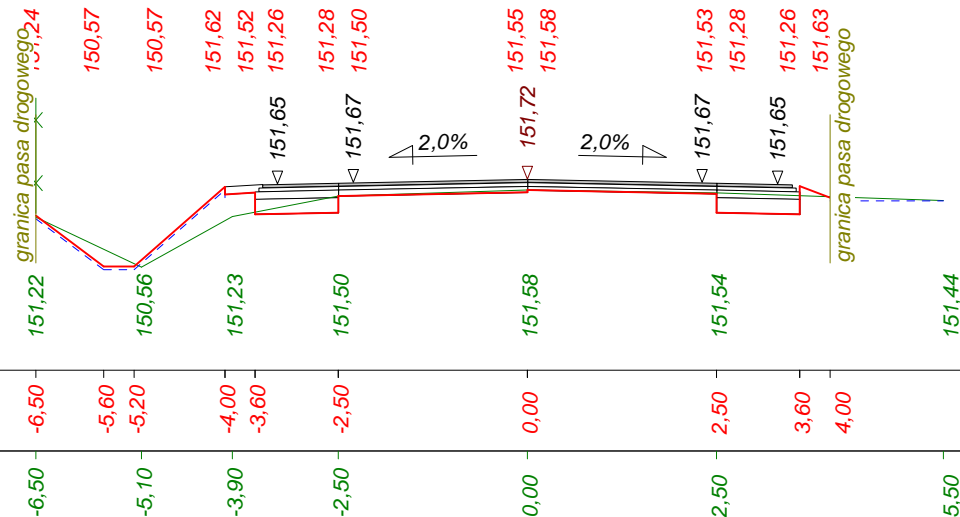
P.P. 147,40 m npm

Skala 1 : 100 : 100

Lokalizacja: 0 + 725,00

wykop 0,61

nasyp 0,44



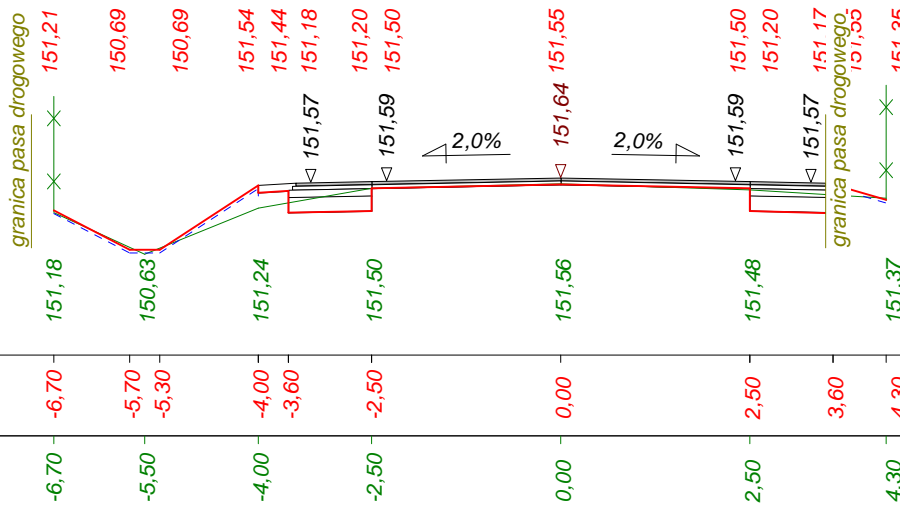
P.P. 149,20 m npm

Skala 1 : 100 : 100

Lokalizacja: 0 + 750,00

wykop 0,55

nasyp 0,33



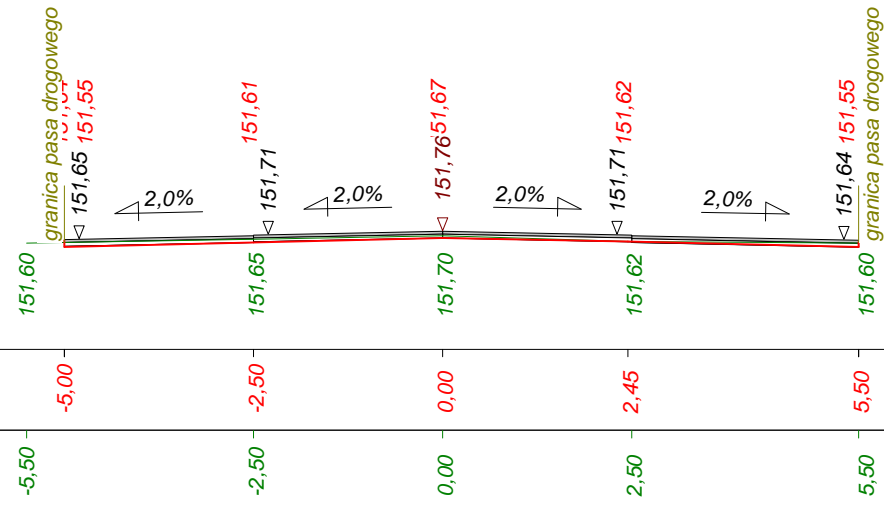
P.P. 149,30 m npm

Skala 1 : 100 : 100

Lokalizacja: 0 + 775,00

wykop 0,33

nasyp 0,00



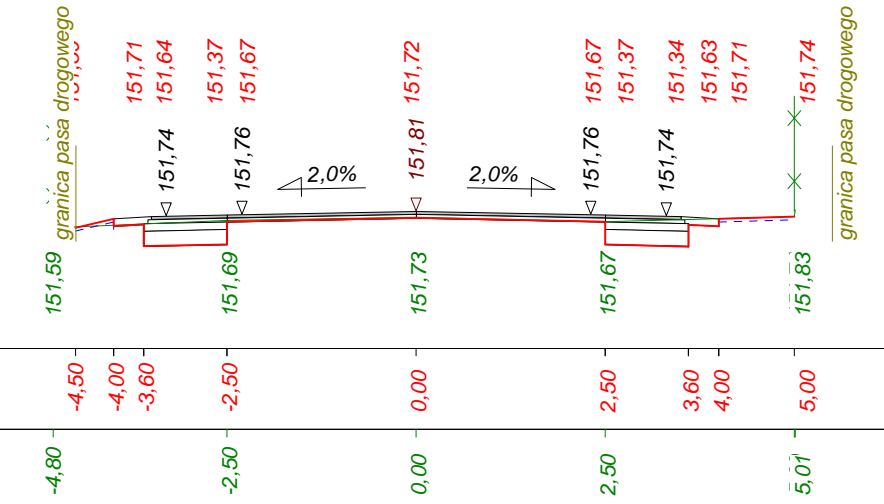
P.P. 150,20 m npm

Skala 1 : 100 : 100

Lokalizacja: 0 + 800,00

wykop 0,79

nasyp 0,02



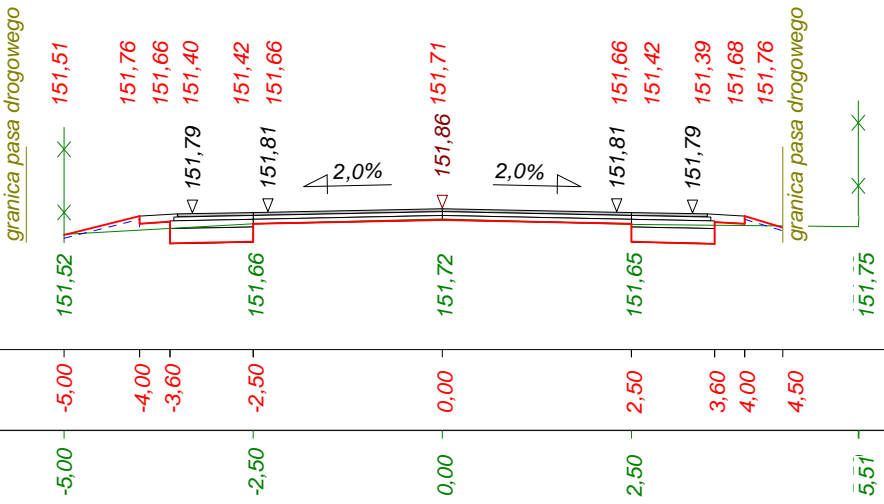
P.P. 150,00 m npm

Skala 1 : 100 : 100

Lokalizacja: 0 + 825,00

wykop 0,52

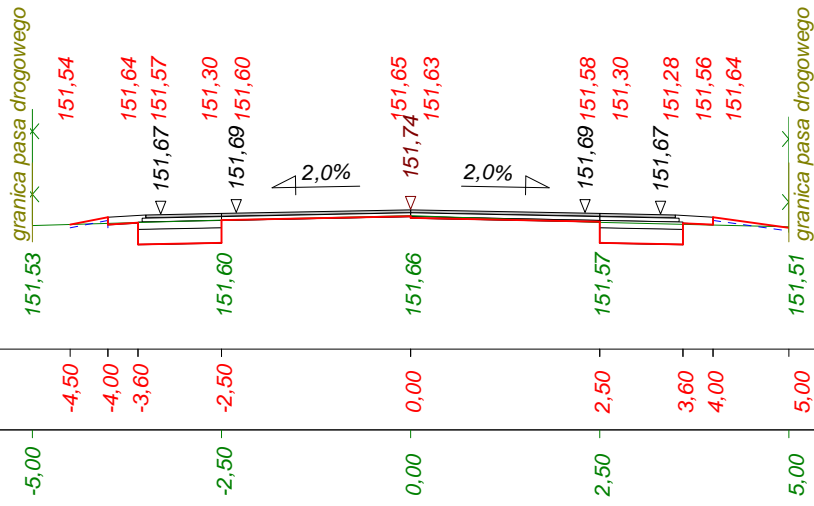
nasyp 0,17



P.P. 150,00 m npm

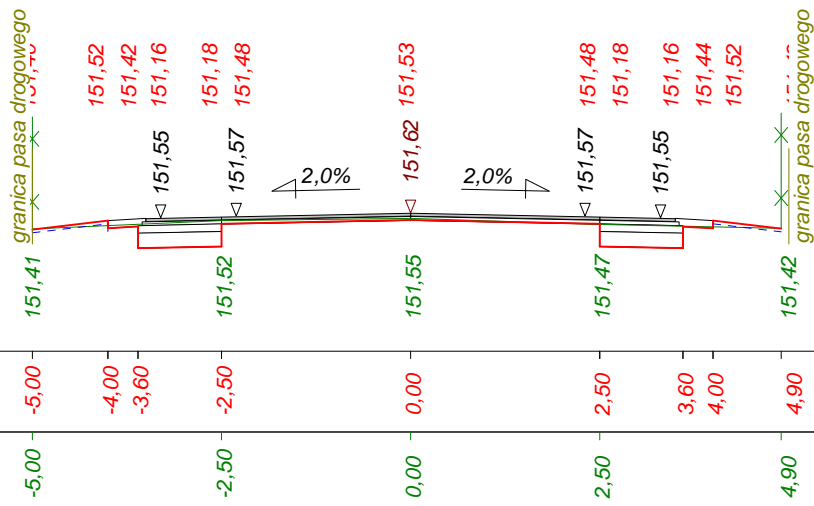
Skala 1 : 100 : 100 Lokalizacja: 0 + 850,00 wykop 0,66 nasyp 0,08

P.P. 149,90 m npm



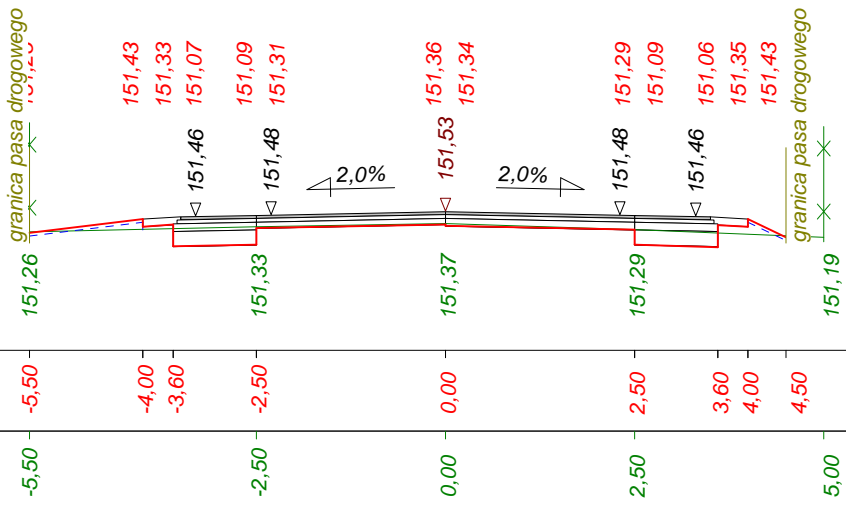
Skala 1 : 100 : 100 Lokalizacja: 0 + 875,00 wykop 0,78 nasyp 0,07

P.P. 149,80 m npm



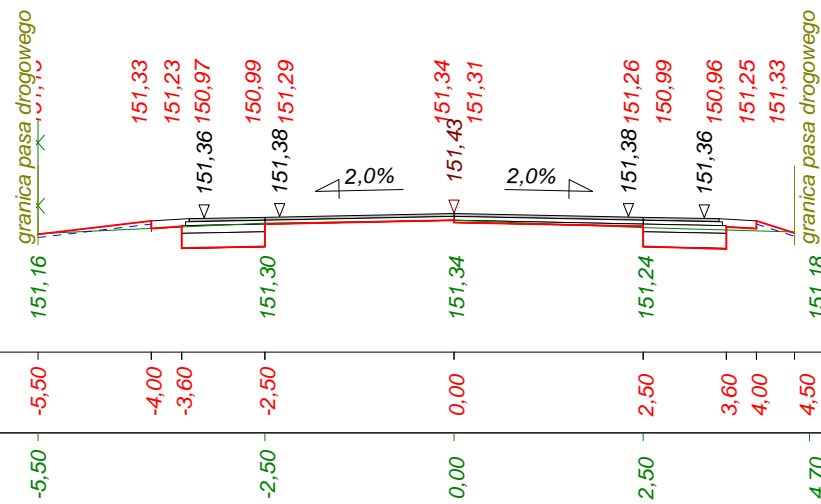
Skala 1 : 100 : 100 Lokalizacja: 0 + 900,00 wykop 0,55 nasyp 0,20

P.P. 149,70 m npm



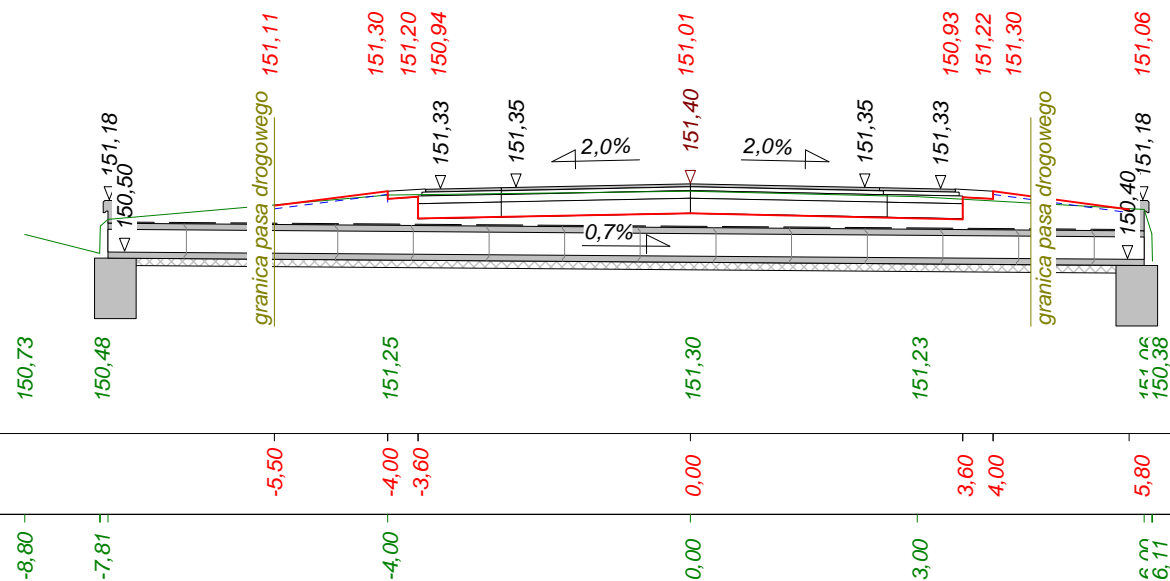
Skala 1 : 100 : 100 Lokalizacja: 0 + 925,00 wykop 0,63 nasyp 0,13

P.P. 149,60 m npm



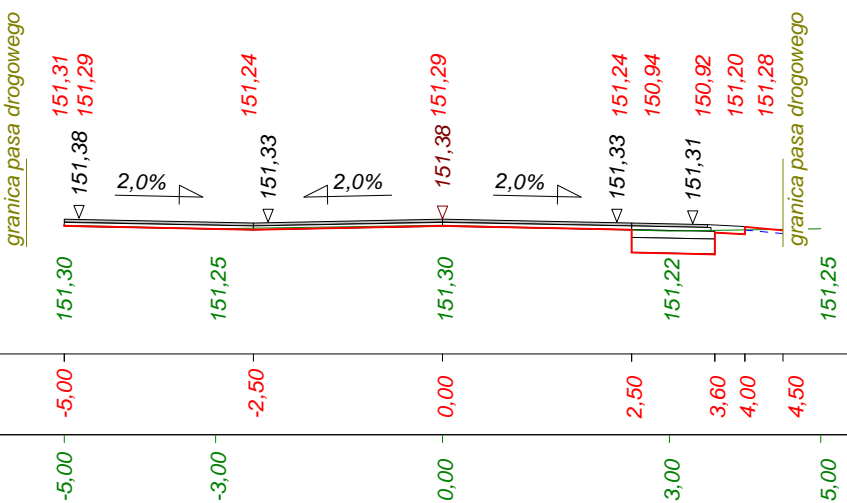
Skala 1 : 100 : 100 Lokalizacja: 0 + 937,00 wykop 2,14 nasyp 0,15

P.P. 148,10 m npm



Skala 1 : 100 : 100 Lokalizacja: 0 + 939,50 wykop 0,40 nasyp 0,01

P.P. 149,60 m npm

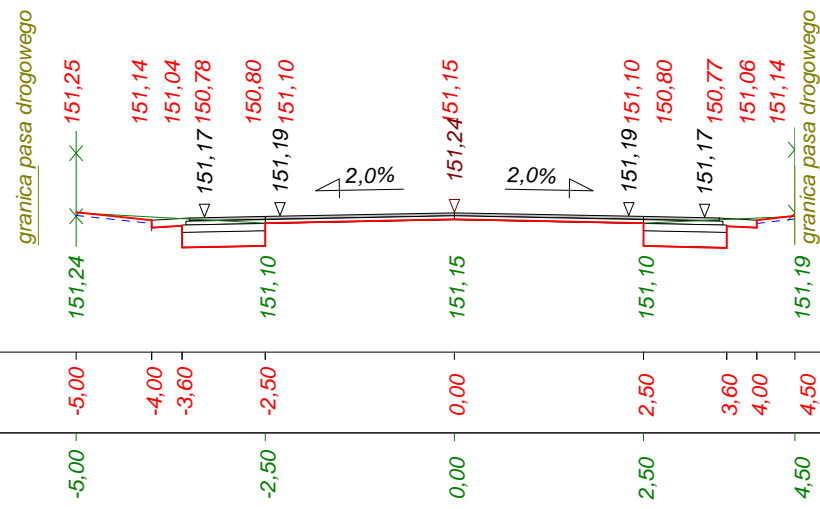


Skala 1 : 100 : 100

Lokalizacja: 0 + 958,00

wykop 0,86

nasyp 0,00



P.P. 149,40 m npm

| | | | |
|---------------|---|-------------------------------------|---------------------|
| Wykonawca | Projektowanie i Nadzór Budowy Dróg i Mostów - Z. Radziszewski, ul. Parkowa 2A , 18-230 Ciechanowiec, tel. 086 2771064 | | |
| Inwestor | Powiatowy Zarząd Dróg w Siemiatyczach | Umowa | |
| Obiekt | Przebudowa drogi powiatowej Nr 1713B Grodzisk - Kozłowo - Koryciny - Olędy w m. Koryciny | | |
| Nazwa rysunku | Przekroje poprzeczne w km rob. 0+000 - 0+958 (zmiana spadku na odcinku w km | | Rysunek nr 5 0+325) |
| Opracował | | | Załączników |
| Projektował | Mirosław Łuniewski | Uprawnienia UAN7342-108/94.Łom33/86 | Skala 1:100:100 |
| Sprawdził | Uprawnienia | | Data 26.08.2014 r. |