
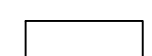

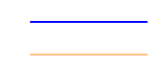




PROJEKT ZAGOSPODAROWANIA TERENU
SKALA 1:500

sączeek odwadniający
wraz z wpustem ulicznym
w km rob. 0+231,50

sączeek odwadniający
wraz z wpustem ulicznym
w km rob. 0+300

zmiany naniesiono dnia:
26.08.2014r.

-  projektowana nawierzchnia bitumiczna
-  projektowane pobocze
-  linia energetyczna
-  linia wodociągowa
-  linia telefoniczna
-  pas drogowy

Objekt:	Przebudowa drogi powiatowej Nr 1713B Grodzisk - Kozłowo - Koryciny - Olędy w m. Koryciny		PROJEKTOWANIE I NADZÓR BUDOWY DRÓG I MOSTÓW Zbigniew Radziszewski, 18-230 Ciecchanowiec, ul. Parkowa 2a tel. (086) 2771 - 064 NIP: 722-111-67-04 regon 450162079			
Stadium:	Projekt zagospodarowania terenu					
Projektował:	Imię i nazwisko	Nr uprawnień	Podpis	Data	Skala	Nr rys.
	Mirosław Luniewski	UAN.7342-108/94 Lom. 33/86		01.10.2008r.	1:500	1

WYKONAWCA:
Usługi Geodezyjne „GEOMIAR” s.c.
ul. Pałacowa 20
17-300 Siemiatycze
L. Ks. Rob. 109/2008

Ark. nr. 17
(z przetworzenia mapy zasadniczej
w skali 1:1000)
Skala 1:500
Mapa 255.332.153; 154

Kierownik roboty	Imię i nazwisko	Nr upr.	Podpis
	Wiesław Jankowski	14030	

STAROSTWO POWIATOWE W SIEMIATYCZACH
POWIATOWY OŚRODEK DOKUMENTACJI
GEODEZYJNEJ I KARTOGRAFICZNEJ
W obszarze oznaczonym linią _____ dokonano aktualizacji treści mapy zasadniczej
Mapa aktualna na dzień 2008-06-16
Dokumenty z pomiaru uzupełniającego przesłano do zarządu powiatowego w dniu 07.2008
i seryjnie sformułowane pod nr _____
Niniejsza mapa MOŻE SŁUżyć DO CELÓW PROJEKTOWYCH
Projektowane obiekty budowlane wymagające pozwolenia na budowę podlegają wykreśleniu i
inwentaryzacji powykonawczej przez jednostki uprawnione do wykonywania prac geodezyjnych.
Uwaga:
Nie wyklucza się istnienia w terenie innych przewodów, o których brak informacji wynika z zaszk. historycznych lub niedopełnienia przepisów zgłoszenia do inwentaryzacji (Ustawa Prawo Geodezyjne i Kartograficzne - Dz.U.30/1989 poz. 163)

Z up. STAROSTY
mgr inż. Roman Zopaciuk
Nacz. Wydziału Geodezji, Kartografii i Inżynierii
GEODETA BOWIATOWY

Z up. Starosty
Inspektor
mgr Mirosław Olczewski