LEGENDA:

PROJEKTOWANE:

▨	- nawierzchnia bitumiczna
🟧	- nawierzchnia z betonowej kostki brukowej na zjazdach
🟨	- nawierzchnia z betonowej kostki brukowej na chodnikach
🟥	- nawierzchnia żwirowa na zjazdach
═	- przepust z rur HDPE
──	- krawężnik betonowy
- - -	- krawężnik betonowy obniżony
──	- obrzeże betonowe
─○─○─	- ogrodzenie typu olsztyńskiego

ISTNIEJĄCE:

──	- istn. granica pasa drogowego / granica działek
──	- istn. sieć wodociągowa
←─ ○ ─→	- istn. linia napowietrzna telekomunikacyjna
──	- istn. kable telekomunikacyjne
←─ ○ ─→	- istn. linia napowietrzna energetyczna Nn

MAPA DO CELÓW PROJEKTOWYCH

Skala 1:1000

Obiekt: ***„DROGA POWIATOWA NR 2101 B"***
obręb: ***Pieczyski, Miodusy Pokrzywne, Miodusy Dworaki, Twarogi Trąbnica***
gm.: ***Perlejewo***
pow.: ***siemiatycki***
woj.: ***podlaskie***

Niniejszą mapę sporządził geodeta uprawniony Mirosław Gosiewski, 18-300 Zambrów, Al. Wojska Polskiego 74A na podstawie materiałów archiwalnych i pomiaru uzupełniającego z roku 2010. ***Mapa aktualna na dzień: 22.08.2010 roku.***

Geodeta uprawniony

GEODETA UPRAWNIONY
Zezw. Min. Gosp. Prz. i Bud. Nr 13143
Mirosław Gosiewski
18-300 ZAMBRÓW Al. Wojska Polskiego 74A
tel.(086) 271 61 70 tel.kom. 0 602 267 389
NIP 723-100-74-31 Regon 450764168

Mirosław Gosiewski

L. ks. rob.: ***13143/104/10*** *Zambrów, dn.* ***27.08.2010***

Sekcja mapy zasadniczej: **265.111.182, .183, .184**

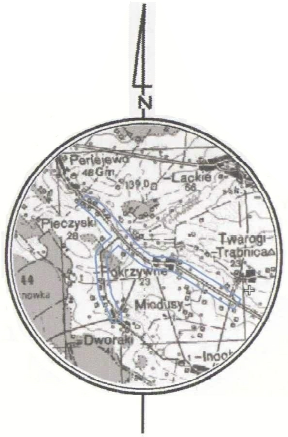
N
Perlejewo
Łączki
Pieczyski
Twarogi Trąbnica
Pokrzywne
Miodusy
Dworaki
Inoc

SZKIC ORIENTACJI

UKŁAD ARKUSZY

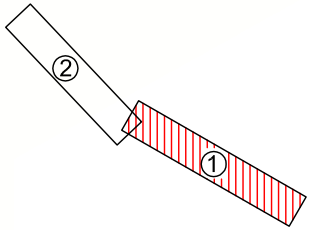

GP...
Bielsku Podl...
drogi pow. Nr...
Trąbnica – P...
nia się nast...
– uregulować...
proj. drogi
– nie niszczyć...
– typy prace...
nadzorem ko...
po uzyskać wa...
Bielsk Podl.

Uzgodniono z
Podl. projekt
Twarogi Trąbnica
min. wysokość
od nawierzchni
01.10.2010

STAROSTWO POWIATOWE w SIEMIATYCZACH

W obszarze oznaczonym linią — — — dokonano aktualizacji treści mapy zasadniczej.

Dokumenty z pomiaru uzupełniającego przyjęto do zasobu powiatowego w dniu 23. 09. 2010 i zaewidencjonowano pod nr 2729 - 19/2010

NINIEJSZA MAPA MOŻE SŁUŻYĆ DO CELÓW PROJEKTOWYCH

Projektowane obiekty budowlane wymagające pozwolenia na budowę podlegają wytyczeniu i inwentaryzacji powykonawczej przez jednostki uprawnione do wykonania prac geodezyjnych.

23. 09. 2010
miejscowość i data

Z up. STAROSTY
INSPEKTOR
mgr Mirosława Olszewska
imię i nazwisko, podpis, stanowisko służbowe osoby upoważnionej

Wydzi

TELEKOMUNIKACJA POLSKA S.A.
Obszar Eksploatacji w Białymstoku
ul. Cieszyńska 3a, 15-371 Białystok

Uzgodniono projekt przebudowy dr. powiat. Nr 21
Ostrożany – Perl
dot
pod następującymi warunkami:
prace ziemne w pobliżu istniejących urządzeń telekomunikacyjnych wykonać ręcznie.
w miejscu skrzyżowań wykonać zabezpieczenia zgodnie z punktem .... projektu.
zachować minimum 0.6 m przykrycia urządzeń telekomunikacyjnych.
zagęszczenie gruntu wykonać w taki sposób, aby nie uszkodzić urządzeń telekomunikacyjnych.
wszelkie konsekwencje finansowe i prawne w przypadku uszkodzenia urządzeń ponosie inwestor inwestycji podstawowej.
Data 01.10.2010 podpis Mirosław Kom

WYKAZ PUNKTÓW OSNOWY POZIOMEJ I-III KL. NA OBIEKCIE	
Nr punktu	Opis położenia punktu i adres
	- BRAK -

ARKUSZ 1

Adres obiektu	woj. podlaskie gmina Perlejewo m. Twarogi Trąbnica, m. Miodusy Pokrzywne, m. Pieczyski			ZRI DROMOBUD
Stadium	PROJEKT WYKONAWCZY			
Nazwa projektu	Przebudowa drogi powiatowej Nr 2101B Ostrożany - Perlejewo na odcinku Twarogi Trąbnica - Pieczyski od km 0+000,00 do km 2+950,00			
Branża	DROGI		Skala 1:1000	
Tytuł rysunku	Plan sytuacyjny		Data 02.11.2010	Zał. nr/ark. 2/1
Stanowisko	Imię i Nazwisko	Nr uprawnień	Podpis	
Projektant	mgr inż. Anna Borzuchowska	UAN.II.7342-110/94		
	mgr inż. Wojciech Borzuchowski	UAN.II.7342-74/94		
	mgr inż. Piotr Żabicki			
	mgr inż. Piotr Dobrzyński			
Sprawdzający	mgr inż. Marek Gwiazdowski	BŁ/46/02		

ony [illegible] w
. uzgadnia projekt przebudowy
2101B na odcinku Twarogi
ieczyski. Warunki uzgodnie-
ędnić armatury wod. do [illegible]
istniejącego [illegible] arma-
w obrębie wodociągu wykonać pod
nserwatora wodociągu
unki ująć w opisie techn.
8.10.2010r

PRZY WOJEWÓDZKIM ZARZĄDZIE MELIORACJI
I URZĄDZEŃ WODNYCH
EKSPLOATACJA WODOCIĄGÓW
JEDNOSTKA SPECJALISTYCZNA
17-100 Bielsk Podlaski, ul. Wyszyńskiego 20
tel./fax 730 31 29, 730 35 16
Regon: 000579750. NIP:542-27-63-042

Zakład Sieci Bielsk
przebudowy drogi pow.
– Pieczyski. Zachować
zawieszenia przewodów
drogi zgodnie z PN E 05100/1

PGE Dystrybucja S.A.
Oddział Białystok
Zakład Sieci Bielsk Podlaski
ial Rozwoju i Przyłączania do Sieci
Kierownik
Jerzy Adamiuk

01B
ejowo
w. 1-2.

d

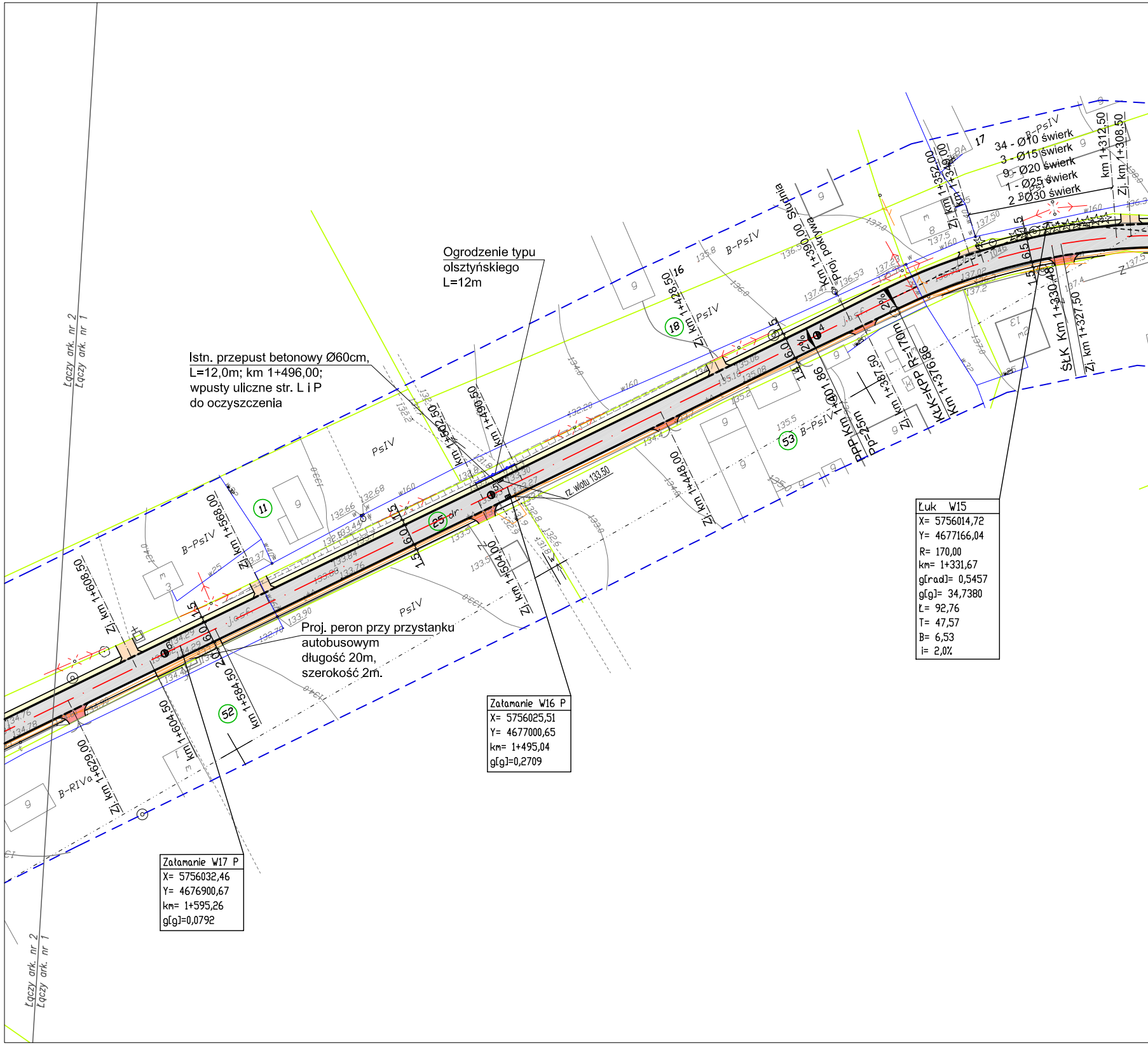

Łączy ark. nr 2
Łączy ark. nr 1
Ogrodzenie typu olsztyńskiego L=12m
Istn. przepust betonowy Ø60cm, L=12,0m; km 1+496,00; wpusty uliczne str. L i P do oczyszczenia
Proj. peron przy przystanku autobusowym długość 20m, szerokość 2m.
34 - Ø10 świerk
3 - Ø15 świerk
9 - Ø20 świerk
1 - Ø25 świerk
2 - Ø30 świerk
Studnia
Proj. pokrywa
Km 1+390,00
Zj. km 1+428,50
Zj. km 1+448,00
Zj. km 1+504,00
km 1+490,50
km 1+502,50
Zj. km 1+568,00
km 1+584,50
km 1+604,50
Zj. km 1+608,50
Zj. km 1+629,00
Zj. km 1+387,50
Km 1+401,86
PPP Km 1+401,86
Pp=25m
KtK=KPP R=170m
Km 1+376,86
ŚŁK Km 1+330,48
Zj. km 1+327,50
Zj. km 1+352,00
Zj. km 1+349,00
km 1+312,50
Zj. km 1+308,50
rz. wlotu 133.50
B-PsIV
PsIV
B-RIVa
11
16
17
18
25
52
53
w160
w25
Łuk W15
X= 5756014,72
Y= 4677166,04
R= 170,00
km= 1+331,67
g[rad]= 0,5457
g[g]= 34,7380
Ł= 92,76
T= 47,57
B= 6,53
i= 2,0%
Załamanie W16 P
X= 5756025,51
Y= 4677000,65
km= 1+495,04
g[g]=0,2709
Załamanie W17 P
X= 5756032,46
Y= 4676900,67
km= 1+595,26
g[g]=0,0792

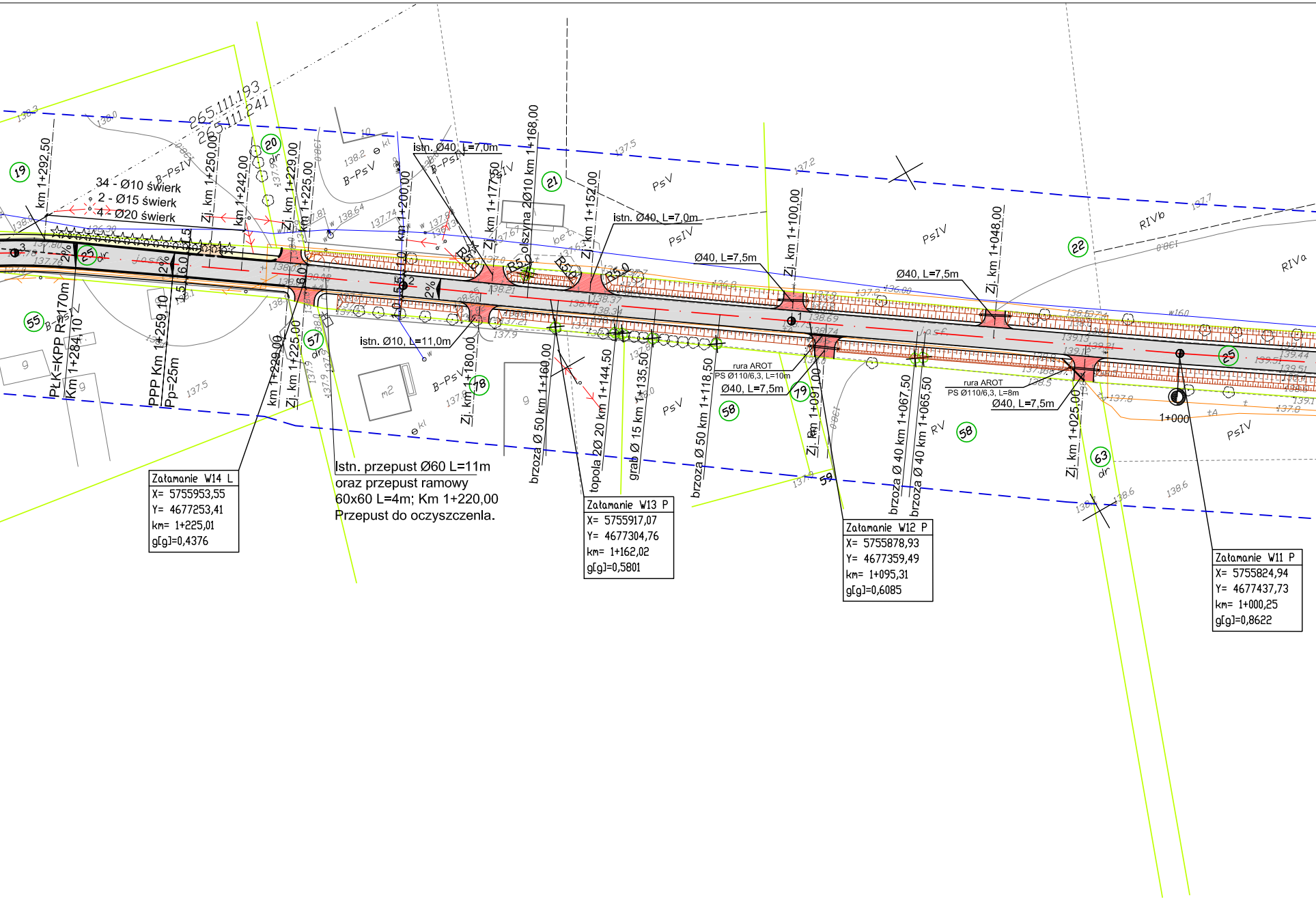

265.111.193
265.111.241
34 - Ø10 świerk
2 - Ø15 świerk
4 - Ø20 świerk
km 1+292,50
Zj. km 1+250,00
km 1+242,00
Zj. km 1+229,00
km 1+225,00
istn. Ø40, L=7,0m
km 1+200,00
Zj. km 1+177,50
olszyna 2Ø10 km 1+168,00
Zj. km 1+152,00
istn. Ø40, L=7,0m
Ø40, L=7,5m
Zj. km 1+100,00
Ø40, L=7,5m
Zj. km 1+048,00
PŁK=KPP R=170m
Km 1+284,10
PPP Km 1+259,10
Pp=25m
km 1+229,00
Zj. km 1+225,00
istn. Ø10, L=11,0m
km 1+180,00
brzoza Ø 50 km 1+160,00
topola 2Ø 20 km 1+144,50
grab Ø 15 km 1+135,50
brzoza Ø 50 km 1+118,50
rura AROT
PS Ø110/6,3, L=10m
Ø40, L=7,5m
Zj. km 1+091,00
brzoza Ø 40 km 1+067,50
brzoza Ø 40 km 1+065,50
rura AROT
PS Ø110/6,3, L=8m
Ø40, L=7,5m
Zj. km 1+025,00
1+000
R5,0
2%
6,0
3,5
B-PsIV
PsV
PsIV
RIVb
RIVa
RV
19
20
21
22
25
55
57
58
63
78
79
Istn. przepust Ø60 L=11m
oraz przepust ramowy
60x60 L=4m; Km 1+220,00
Przepust do oczyszczenia.
Załamanie W14 L
X= 5755953,55
Y= 4677253,41
km= 1+225,01
g[g]=0,4376
Załamanie W13 P
X= 5755917,07
Y= 4677304,76
km= 1+162,02
g[g]=0,5801
Załamanie W12 P
X= 5755878,93
Y= 4677359,49
km= 1+095,31
g[g]=0,6085
Załamanie W11 P
X= 5755824,94
Y= 4677437,73
km= 1+000,25
g[g]=0,8622

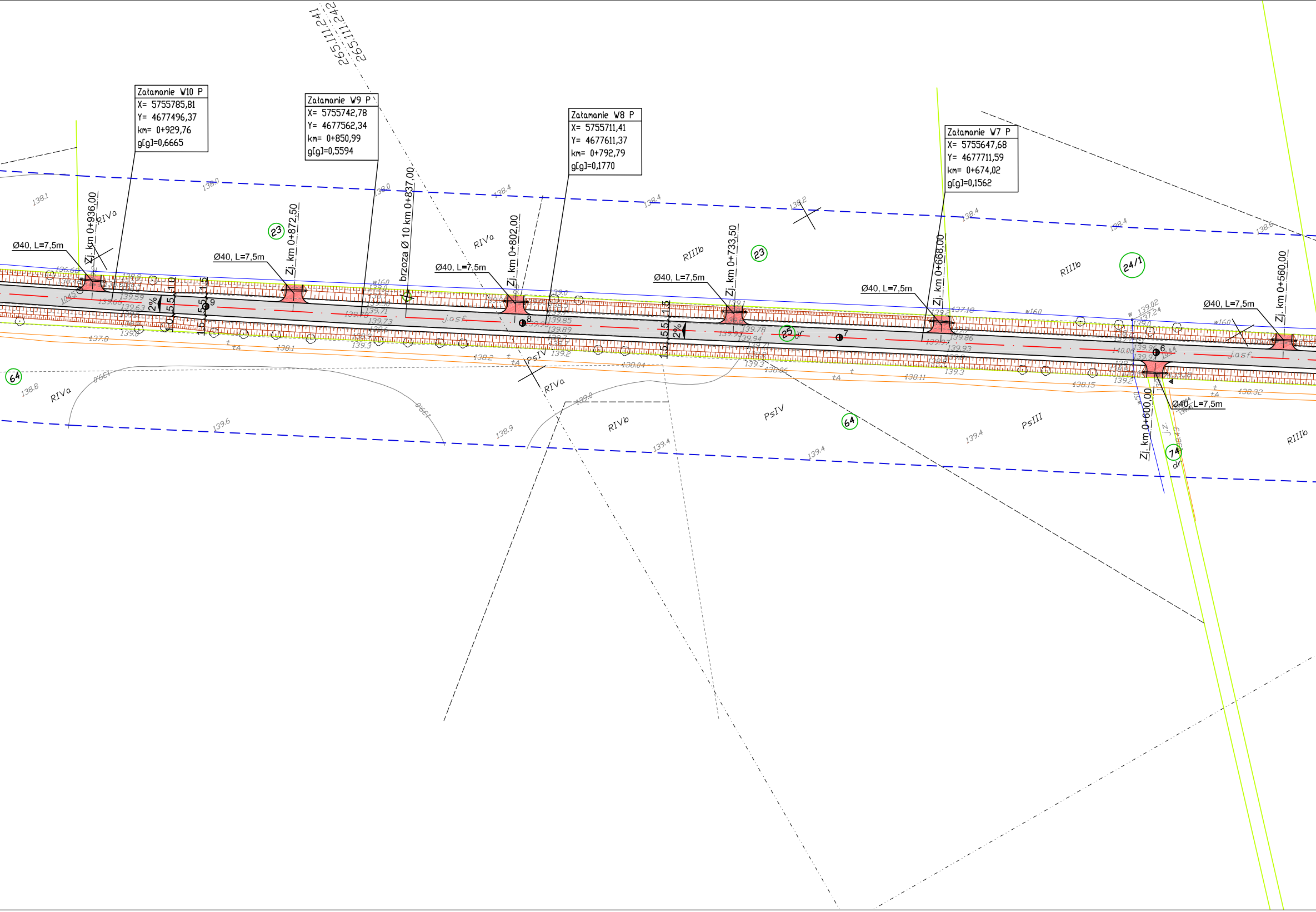
265.111.241
265.111.242
Załamanie W10 P
X= 5755785,81
Y= 4677496,37
km= 0+929,76
g[g]=0,6665
Załamanie W9 P
X= 5755742,78
Y= 4677562,34
km= 0+850,99
g[g]=0,5594
Załamanie W8 P
X= 5755711,41
Y= 4677611,37
km= 0+792,79
g[g]=0,1770
Załamanie W7 P
X= 5755647,68
Y= 4677711,59
km= 0+674,02
g[g]=0,1562
Zj. km 0+936,00
Zj. km 0+872,50
brzoza Ø 10 km 0+837,00
Zj. km 0+802,00
Zj. km 0+733,50
Zj. km 0+668,00
Zj. km 0+560,00
Zj. km 0+600,00
Ø40, L=7,5m
Ø40, L=7,5m
Ø40, L=7,5m
Ø40, L=7,5m
Ø40, L=7,5m
Ø40, L=7,5m
Ø40, L=7,5m
RIVa
RIVa
RIVa
RIVa
RIIIb
RIIIb
RIIIb
RIVb
PsIV
PsIV
PsIII
23
23
24/1
25
64
64
74
2%
2%
1,5
5,5
9
8
7
6
jasf.
jasf.
w160
w160
138.1
138.0
138.4
138.4
138.2
138.4
138.4
138.6
139.6
138.9
139.4
139.4
139.4
138.8
139.3
138.2
138.04
138.11
138.15
138.32
137.8
138.1

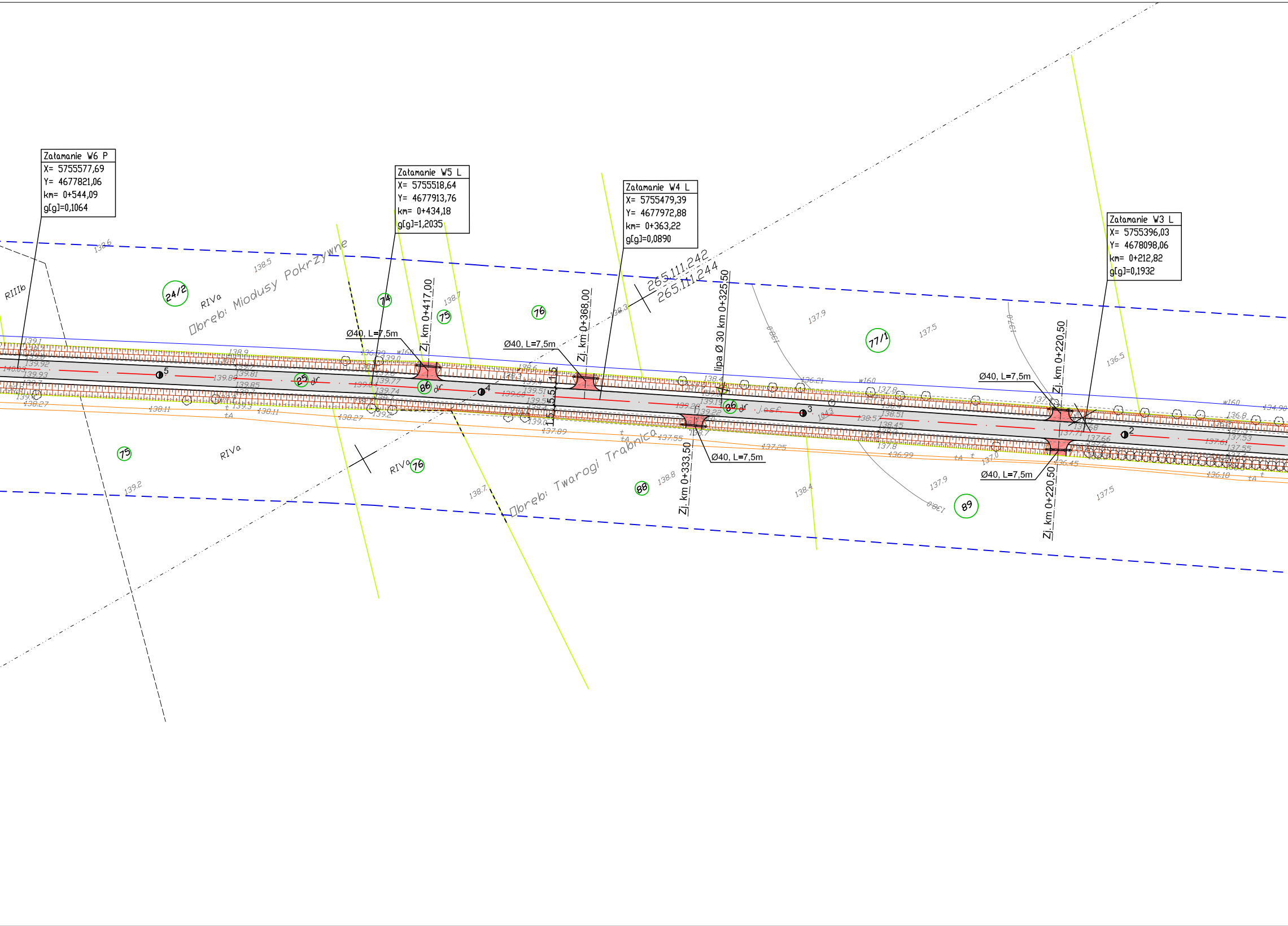
Załamanie W6 P
X= 5755577,69
Y= 4677821,06
km= 0+544,09
g[g]=0,1064
Załamanie W5 L
X= 5755518,64
Y= 4677913,76
km= 0+434,18
g[g]=1,2035
Załamanie W4 L
X= 5755479,39
Y= 4677972,88
km= 0+363,22
g[g]=0,0890
Załamanie W3 L
X= 5755396,03
Y= 4678098,06
km= 0+212,82
g[g]=0,1932
Obręb: Miodusy Pokrzywne
Obręb: Twarogi Trabnica
RIIIb
RIVa
24/2
74
75
76
77/1
75
76
88
89
25
86
86
265.111.242
265.111.244
Ø40, L=7,5m
Ø40, L=7,5m
Ø40, L=7,5m
Ø40, L=7,5m
Ø40, L=7,5m
Zj. km 0+417,00
Zj. km 0+368,00
Zj. km 0+333,50
Zj. km 0+220,50
Zj. km 0+220,50
lipa Ø 30 km 0+325,50
1,5
5
4
3
2
dr
w160

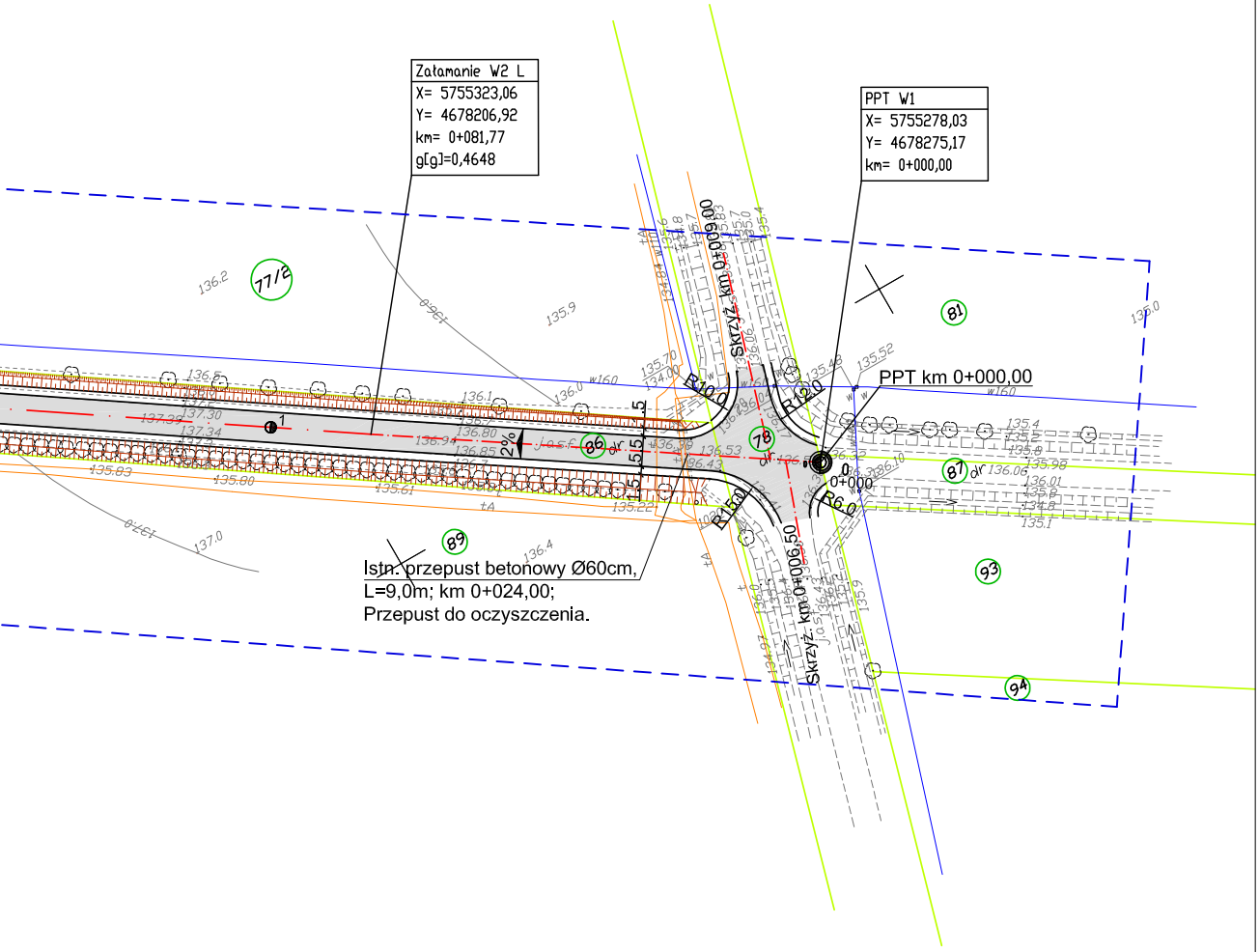
Załamanie W2 L
X= 5755323,06
Y= 4678206,92
km= 0+081,77
g[g]=0,4648
PPT W1
X= 5755278,03
Y= 4678275,17
km= 0+000,00
PPT km 0+000,00
Skrzyż. km 0+009,00
Skrzyż. km 0+006,50
R10,0
R12,0
R15,0
R6,0
0
0+000
1
2%
1,5
5,5
5,5
1,5
77/2
81
86
78
87
89
93
94
w160
w160
w160
jasf.
dr
dr
dr
136.2
135.9
136.0
137.0
137.0
136.5
137.30
137.39
137.34
136.1
136.0
136.80
136.94
136.85
135.83
135.80
135.61
135.22
135.70
134.00
136.38
136.53
136.43
136.06
136.04
135.48
135.52
135.4
135.2
135.8
135.98
136.06
136.01
135.8
134.8
135.1
136.32
136.10
135.0
136.4
135.6
134.8
135.7
135.83
135.7
135.0
135.4
134.84
136.0
135.9
tA

Istn. przepust betonowy Ø60cm,
L=9,0m; km 0+024,00;
Przepust do oczyszczenia.