



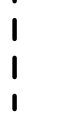


















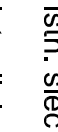

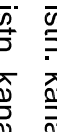
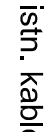
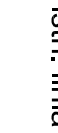
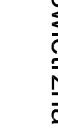
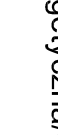



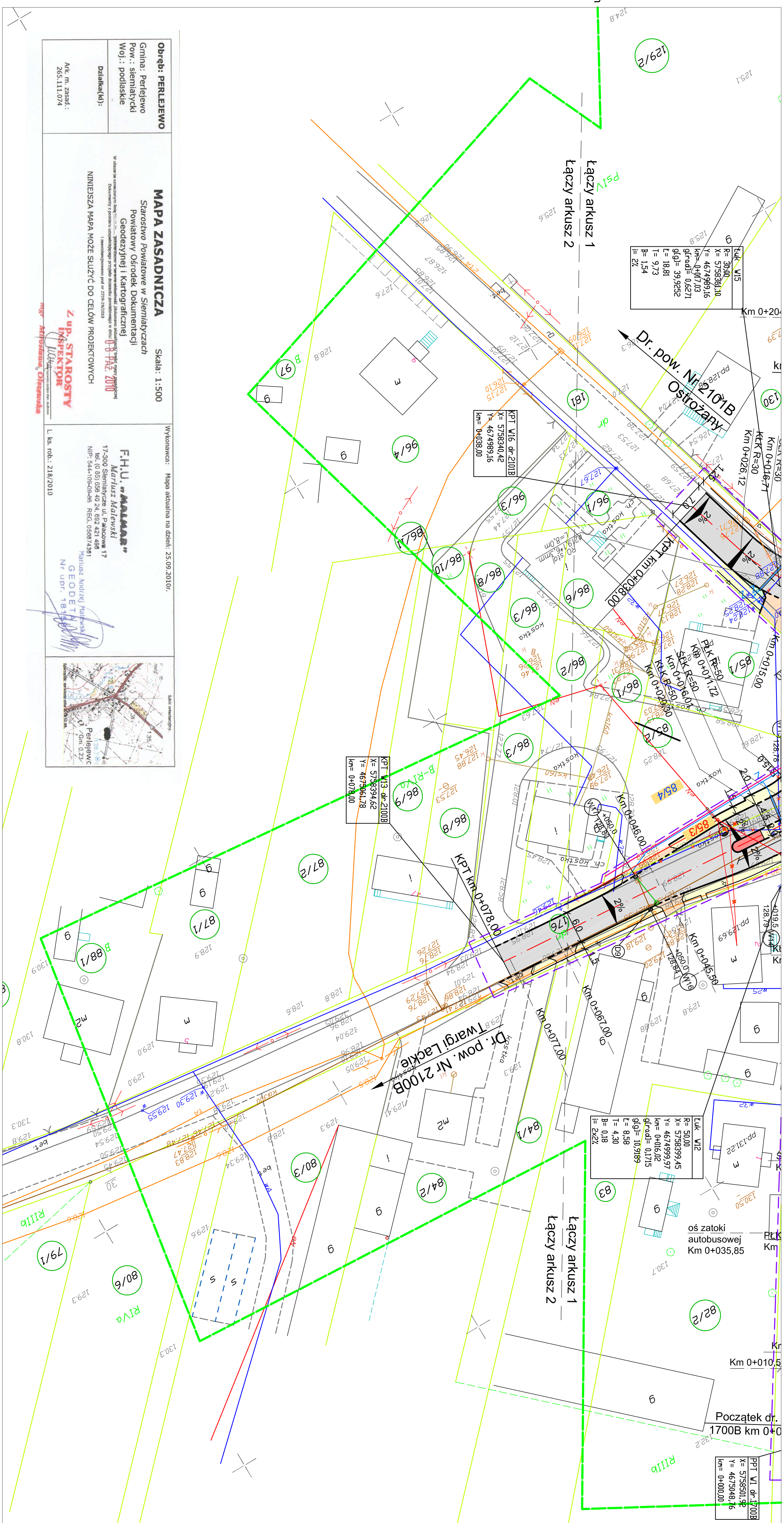
LEGENDA:

PROJEKTOWANE:

-  - nawierzchnia bitumiczna
 -  - nawierzchnia z betonowej kostki brukowej na zjazdach
 -  - nawierzchnia z betonowej kostki brukowej na wyspach
 -  - nawierzchnia z betonowej kostki brukowej na chodnikach
 -  - krawężnik betonowy
 -  - krawężnik betonowy zanizony
 -  - obrzeże betonowe
 -  - proj. słup telekomunikacyjny
 -  - proj. kanalizacja teletechniczna
 -  - proj. kable telekomunikacyjne
 -  - ist. oddinki kabla do likwidacji
 -  - proj. studnie kablowe typu SK-2
 -  - proj. sieć wodociągowa
 -  - istn. sieć wodociągowa do likwidacji
 -  - W1, W2, W3 - proj. wpusty uliczne
 -  - proj. kabel doziemny
 -  - proj. słup oświetleniowy ON 10/15
 -  - istn. słup RN-9 do likwidacji
 -  **85/3** - numery działek do wykupu
 -  **85/4** - numery działek poza wykupem
 -  - zakres terenu objętego wnioskiem o wydanie decyzji o zezwoleniu na realizację inwestycji drogowej
 -  - proj. linia rozgraniczająca
- ISTNIEJĄCE:**
-  - istn. granica pasa drogowego / granica działek
 -  - istn. sieć wodociągowa
 -  - istn. linia napowietrzna telekomunikacyjna
 -  - istn. kable telekomunikacyjne
 -  - istn. kanalizacja deszczowa
 -  - istn. kanalizacja sanitarne
 -  - istn. kable energetyczne
 -  - istn. linia napowietrzna energetyczna/oświetleniowa

Adres obiektu	województwo podlaskie gmina Perlejewo, m. Perlejewo		
Status	PROJEKT WYKONAWCZY		
Nazwa projektu	Przebudowa mostu wraz z rozbudową dojazdu do mostu w m. Perlejewo w ciągu drogi powiatowej Nr 1700B Baraszk - Perlejewo - Granne		
Branda	DROGI	Skala 1:500	
Tytuł rysunku	Plan sytuacyjny	Data 20.12.2010	Zal. nr/ark. 2/2
Status rysunku	linia i nazwa	Nr uprawnień	Podpis
Projektant	mgr inż. Anna Borzuchowska	UANI.7342-10/94	
	mgr inż. Wojciech Borzuchowski	UANI.7342-74/94	
	mgr inż. Piotr Zabicki	-	
	mgr inż. Piotr Dobrzyński	-	
Sprawdzający	mgr inż. Marek Gwiazdowski	BU/46/02	

ARKUSZ 2



Obrebrz. PERLEJEWO

Gmina: Perlejewo
Pow.: siemiatycki
Woj.: podlaskie

Działka(d):

Ark. m. zarząd.: 269/11/07/4

MAPA ZASADNICZA

Skala: 1:500

Starostwo Powiatowe w Siemiatyczach
Powiatowy Ośrodek Dokumentacji
Geodezyjnej i Kartograficznej

Z UP. STAROSTY
INSPEKTOR

F.H.U. „MATEUSZ”
Mariusz Mateusz
17-300 Siemiatycze ul. Pałacowa 17
tel. (0 85) 659 40 24, 652 421 486
NIP: 544-108-08-08 REG. 0508 73381

Mariusz Andrzej Matewski
Nr upr. 18153/07/10

GEODETA

L. ks. rob.: 218/2010

Wykonawca: Mapa aktualna na dzień: 25.09.2010r.

Skala orientacyjna: 1:38,7