

MAPA ZASADNICZA

Arkusz 1(4)
Skala: 1:1000

Obiekt: WIERCIEŃ DUŻY – KŁOPOTY PATRY
Województwo: podlaskie
Gmina: Siemiatycze
Seksja mapy zasadniczej: 265.12.094.103.151
265.12.120.1202.204
L. ks. robót: 115/2008

Wykonawca:

USŁUGI GEODEZYJNE
"GEOMAR" s.c.
W. Łukaszuk, K. Talarczyk
17 - 300 Siemiatycze, ul. Palacowa 20
REG. 050244680 NIP 544-00-02-767
tel. 0-85 855 35 76

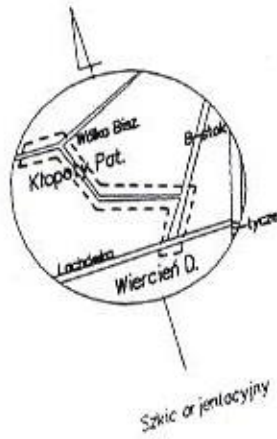
STAROSTWO POWIATOWE
w Siemiatyczach

W obrębie oznaczonym linią ----- potwierdzono w terenie
aktualność treści mapy zasadniczej / dokonano aktualizacji treści mapy zasadniczej/
dokumenty /potwierdzające aktualność mapy/ z pomiaru uzupełniającego/ przyjęto do zasobu
powiatowego w dniu 16. LIP. 2008. /weryfikowano pod nr 2233-1108

NINIEJSZA MAPA MOŻE SŁUżyć DO CELÓW PROJEKTOWYCH
Projektowane obiekty budowlane wymagające pozwolenia na budowę podlegają wytyczeniu i
inventaryzacji powykonawczej przez jednostki uprawnione do wykonywania prac geodezyjnych.

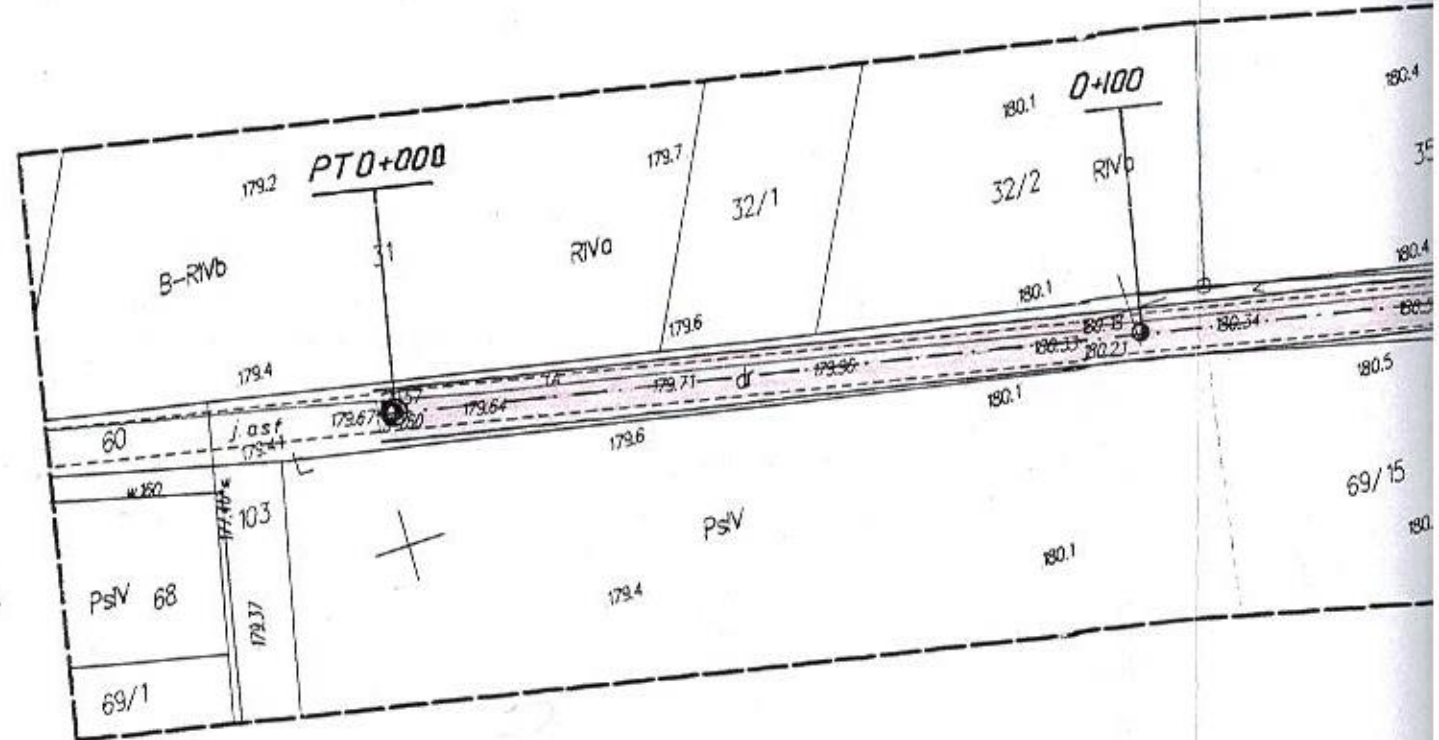
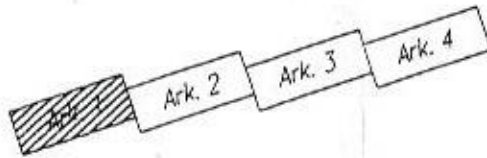
Z up. STAROSTY

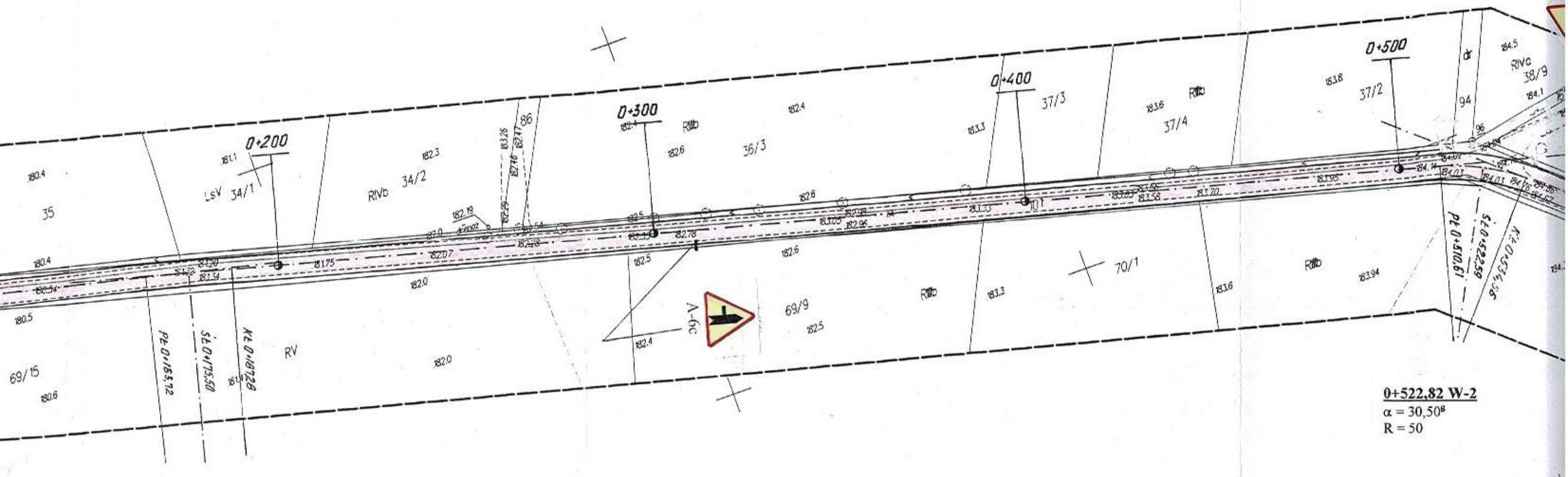
mgr inż. Roman Łopaciuk
Nacz. Wydziału Geodezji, Katastru i Nieuchomości
GEODETA POWIATOWY



Szkic orientacyjny

SZKIC ARKUSZY

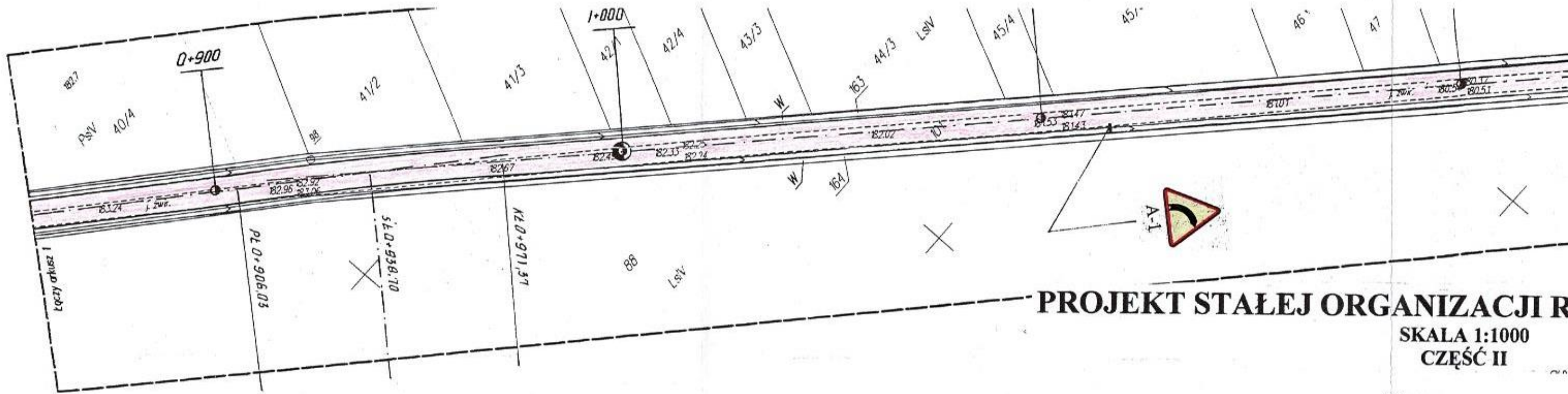




0+175,50 W-1
 $\alpha = 1,50^\circ$
 R = 1000

PROJEKT STAŁEJ ORGANIZACJI RUCHU DROGOWEGO
 SKALA 1:1000
 CZĘŚĆ I

0+522,82 W-2
 $\alpha = 30,50^\circ$
 R = 50



0+938.70 W-3
 $\alpha = 2,60^\circ$
 $R = 1600$

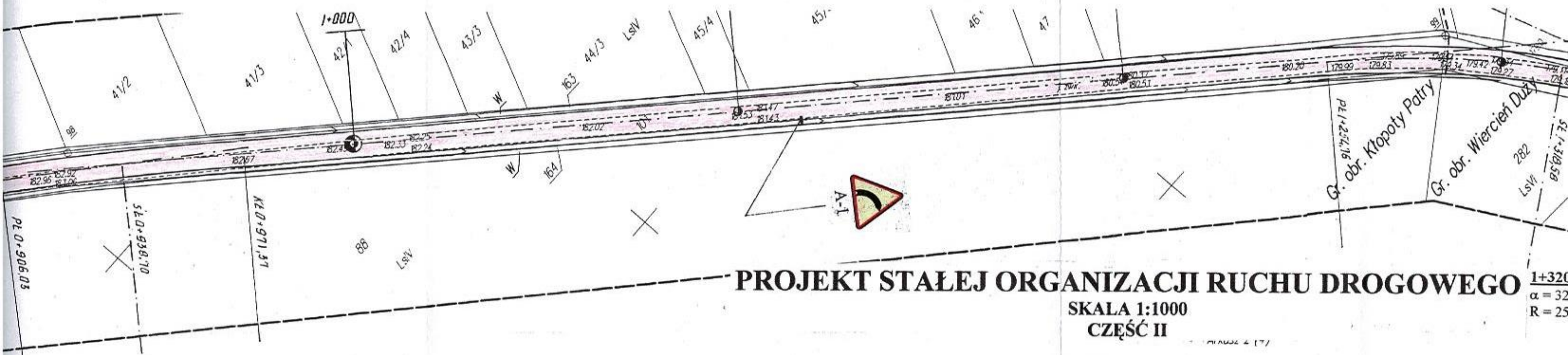
PROJEKT STAŁEJ ORGANIZACJI R
SKALA 1:1000
CZĘŚĆ II

Wykonawca:

USŁUGI GEODEZYJNE
 "GEOMAR" s.c.
 W. Łukaszyk, K. Talarczyk
 17 - 300 Siemiatycze, ul. Polaczowa 2
 REG. 050244660 NP 544-00-02-7
 tel 0-85 655 35 76

STAROSTWO PO
 w Siemiatycze

W obrębie oznaczonym linią -----
 aktualność treści mapy zasadniczej / dokonano o
 dokumenty / potwierdzające aktualność mapy / z
 powiatowego w dniu 16.11.2016 r. 722/16/2016
NINIEJSZA MAPA MOŻE SŁUŻYĆ DO
 Projektowane obiekty budowlane wymagające poz
 inwentaryzacji powykonawczej przez jednostki up



PROJEKT STAŁEJ ORGANIZACJI RUCHU DROGOWEGO
SKALA 1:1000
CZĘŚĆ II

0+938.70 W-3
 $\alpha = 2,60^\circ$
 $R = 1600$

Wykonawca:

USŁUGI GEODEZYJNE
 "GEOMAR" s.c.
 W. Łukaszuk, K. Talarczuk
 17 - 300 Siemiatycze, ul. Pałacowa 20
 REG. 050244660 NP 544-00-02-767
 tel 0-85 655 35 76

GEODETA UPRAWNIENY
 W. Łukaszuk
 Nr. IV 4030

STAROSTWO POWIATOWE
 w Siemiatyczach

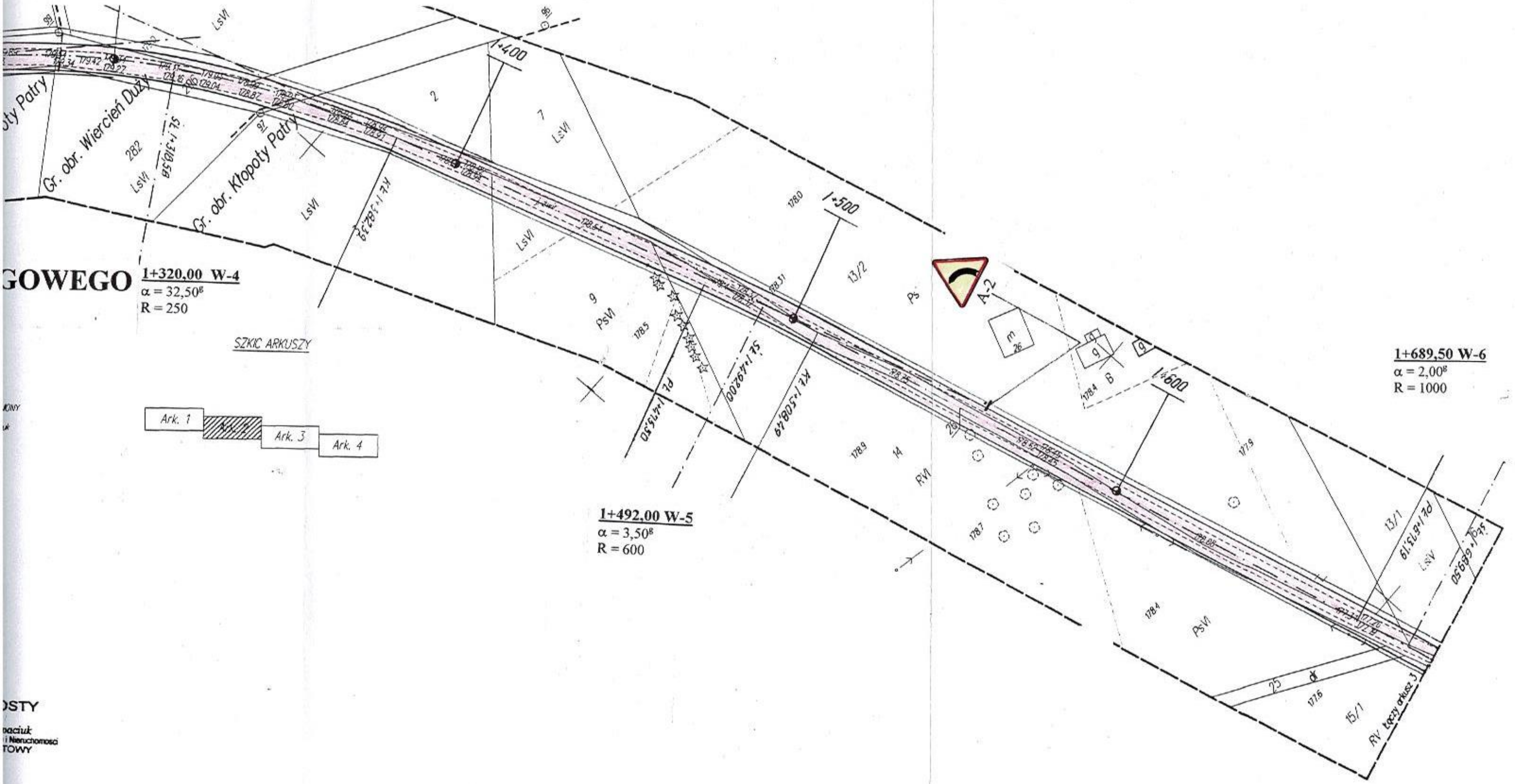
W dzwazdze oznaczonym linia ----- potwierdzona w terenie
 aktualność treści mapy zasadniczej / dokonano aktualizacji treści mapy zasadniczej/
 dokumenty / potwierdzające aktualność mapy / z pomiaru uzupełniającego / przyjęto do zasabu
 powiatowego w dniu 16.11.2008. Revidencjonowana pod nr 2144

NINIEJSZA MAPA MOŻE SŁUŻYĆ DO CEŁÓW PROJEKTOWYCH
 Projektowane obiekty budowane wymagające pozwolenia na budowę podlegają wytyczeniu i
 inwentaryzacji powykonawczej przez jednostki uprawnione do wykonywania prac geodezyjnych.

Z up. STAROSTY
 mgr inż. Roman Łopaciuk
 Nacz. Wydziału Geodezji, Katastru i Nieruchomości
 GEODETA POWIATOWY

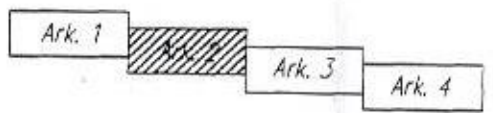
1+320
 $\alpha = 32^\circ$
 $R = 250$

Ark.



GOWEGO 1+320.00 W-4
 $\alpha = 32,50^\circ$
 $R = 250$

SZKIC ARKUSZY



1+492.00 W-5
 $\alpha = 3,50^\circ$
 $R = 600$

1+689.50 W-6
 $\alpha = 2,00^\circ$
 $R = 1000$

OSTY
 Paciuk
 i Nieruchomości
 TOWY

PROJEKT STAŁEJ ORGANIZACJI RUCHU DROGOWEGO

SKALA 1:1000

CZĘŚĆ III

Arkusz 3 (4)

Wykonawca:

USŁUGI GEODEZYJNE
"GEOMAR" s.c.
W. Łukaszyk, K. Tatarczuk
17 - 300 Siemiatycze, ul. Pałacowa 20
REG. 050244660 NIP 544-00-02-767
tel. 0-85 655 35 76

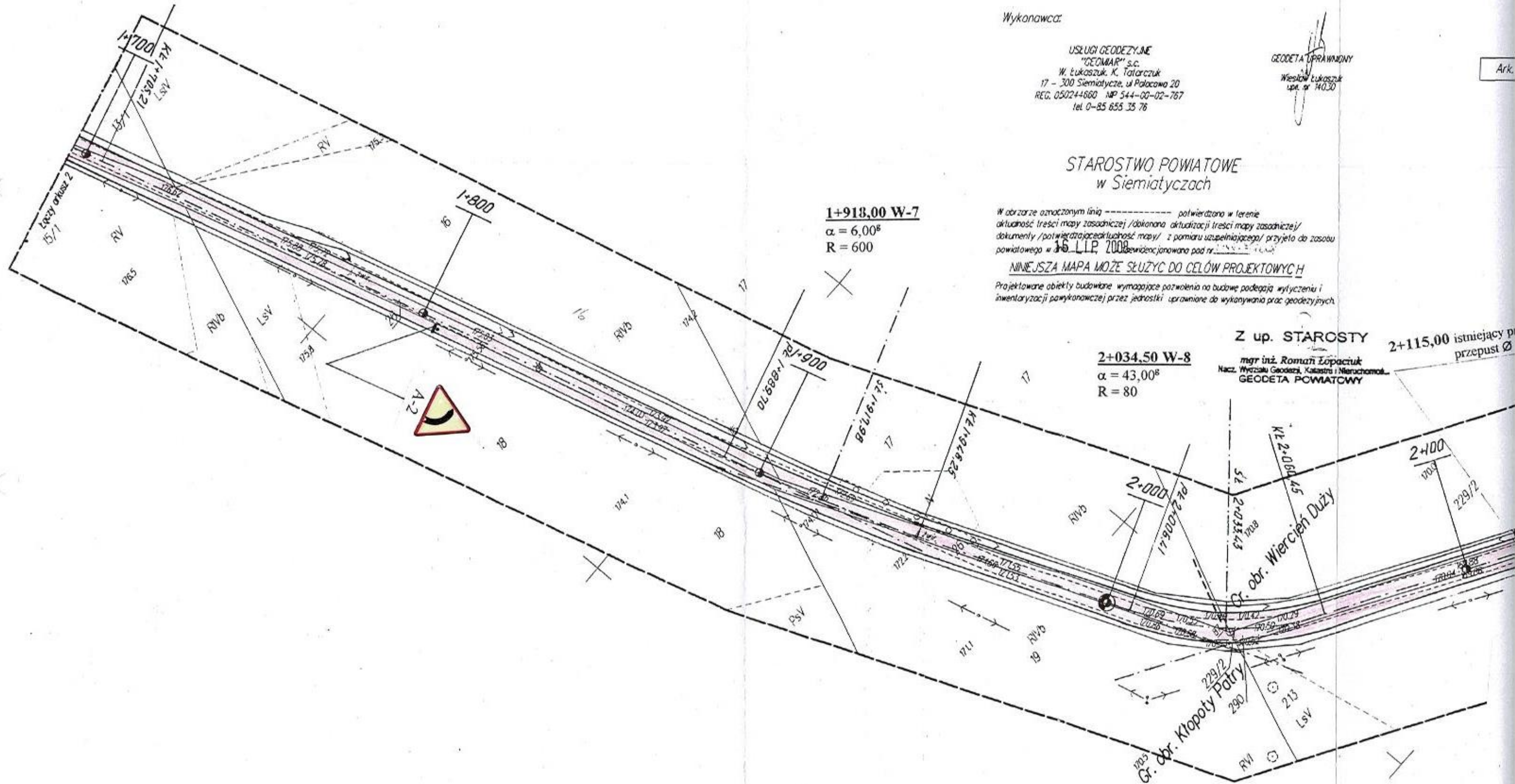
GEODETA UPRAWNIONY
Wiesław Łukaszyk
upr. nr 14030

STAROSTWO POWIATOWE
w Siemiatyczach

W obrzazie oznaczonym linią ----- potwierdzona w terenie
aktualność treści mapy zasadniczej /dokonana aktualizacji treści mapy zasadniczej/
dokumenty /potwierdzające aktualność mapy/ z pomiaru uzupełniającego/ przyjęto do zasobu
powiatowego w dniu 16 LIP 2008 r. (zawiadzenie nr 1000/08/2008)

NINIEJSZA MAPA MOŻE SŁUŻYĆ DO CELÓW PROJEKTYWNYCH

Projektowane obiekty budowlane wymagające pozwolenia na budowę podlegają wytyczeniu i
inventaryzacji powykonawczej przez jednostki uprawnione do wykonywania prac geodezyjnych.



Z up. STAROSTY
mgr inż. Roman Łopaciuk
Nacz. Wydziału Geodezji, Katastru i Nieruchomości
GEODETA POWIATOWY

2+115,00 istniejący p
przepust Ø

Gt. obr. Wiercień Duży

Gt. obr. Kłopoty Patry

213
Lsv

Ark.

STALEJ ORGANIZACJI RUCHU DROGOWEGO

SKALA 1:1000
CZĘŚĆ III

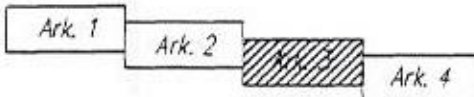
Arkusz 3 (4)

SZKIC ARKUSZY

Wykonawca:

USŁUGI GEODEZYJNE
"GEOMAR" s.c.
W. Łukaszyk, K. Talarczyk
17 - 300 Siemiatycze, ul. Pałacowa 20
REG. 050244660 NIP 544-00-02-767
tel. 0-85 655 35 76

GEODETA UPRAWNIONY
Wiesław Łukaszyk
upr. nr 14030



2+302.50 W-9
 $\alpha = 2,00^\circ$
R = 600

STAROSTWO POWIATOWE
w Siemiatyczach

W obrzazie oznaczonym linią ----- potwierdzona w terenie
aktualność treści mapy zasadniczej / dokonano aktualizacji treści mapy zasadniczej/
dokumenty / potwierdzające aktualność mapy / z pomiaru uzupełniającego / przyjęto do zasobu
powiatowego w 16 LIP 2009

NINIEJSZA MAPA MOŻE SŁUŻYĆ DO CELÓW PROJEKTOWYCH

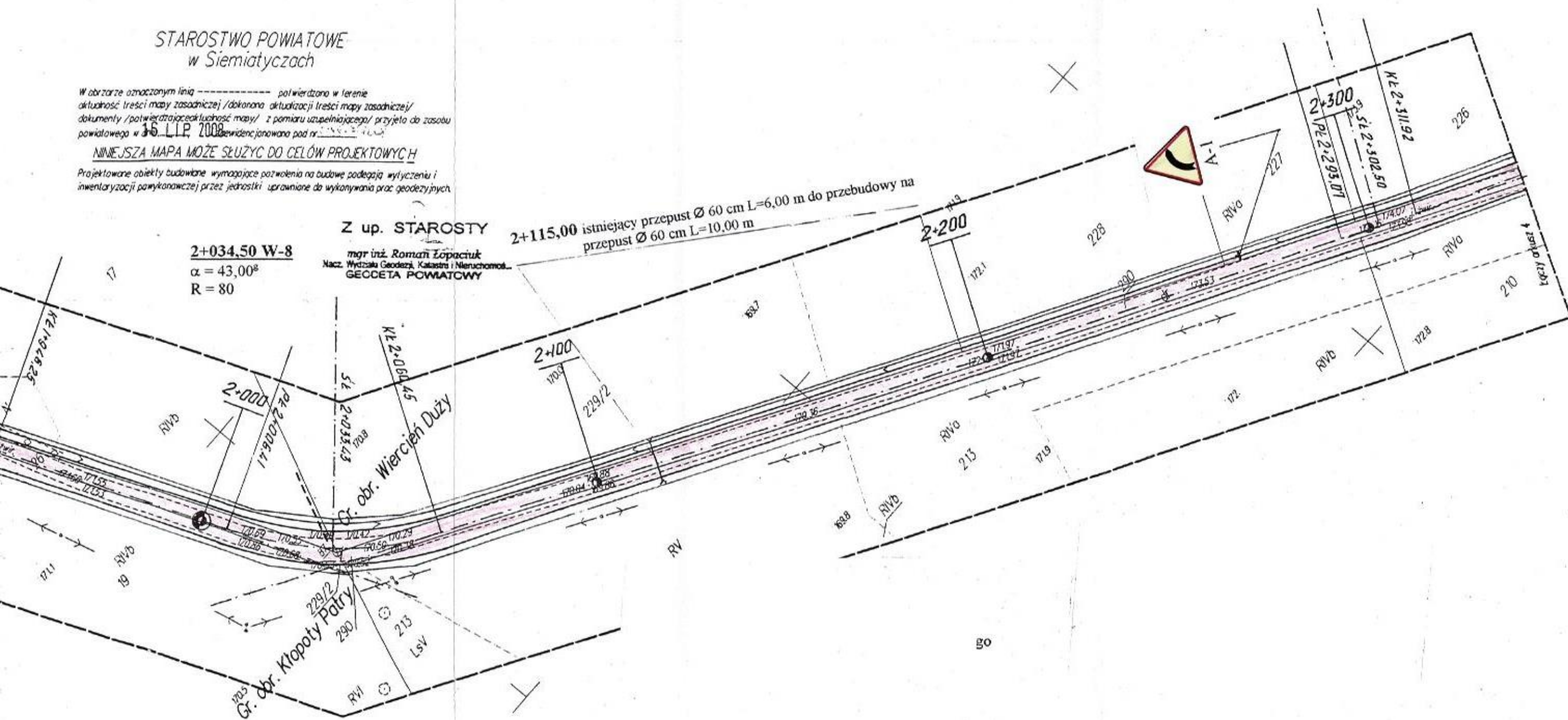
Projektowane obiekty budowlane wymagające pozwolenia na budowę podlegają wyliczeniu i
inventaryzacji powykonawczej przez jednostki uprawnione do wykonywania prac geodezyjnych.

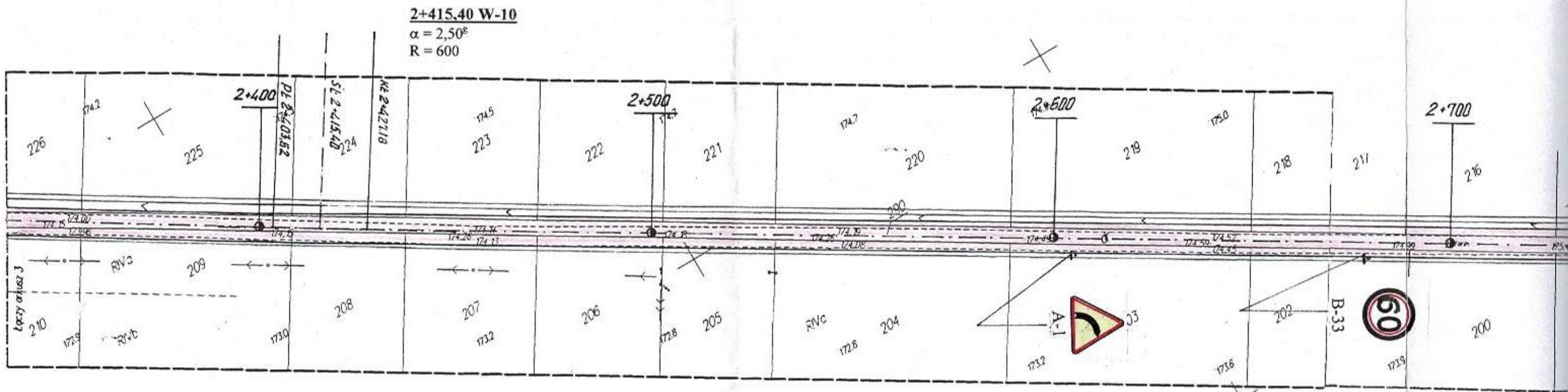
Z up. STAROSTY

2+034.50 W-8
 $\alpha = 43,00^\circ$
R = 80

mgr inż. Roman Łopaciuk
Nacz. Wydziału Geodezji, Katastru i Nieruchomości
GEODETA POWIATOWY

2+115,00 istniejący przepust $\varnothing 60$ cm L=6,00 m do przebudowy na
przepust $\varnothing 60$ cm L=10,00 m





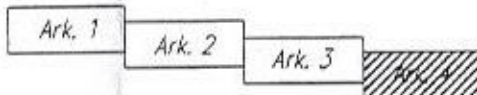
Arkusz 4 (4)

Wykonawca:

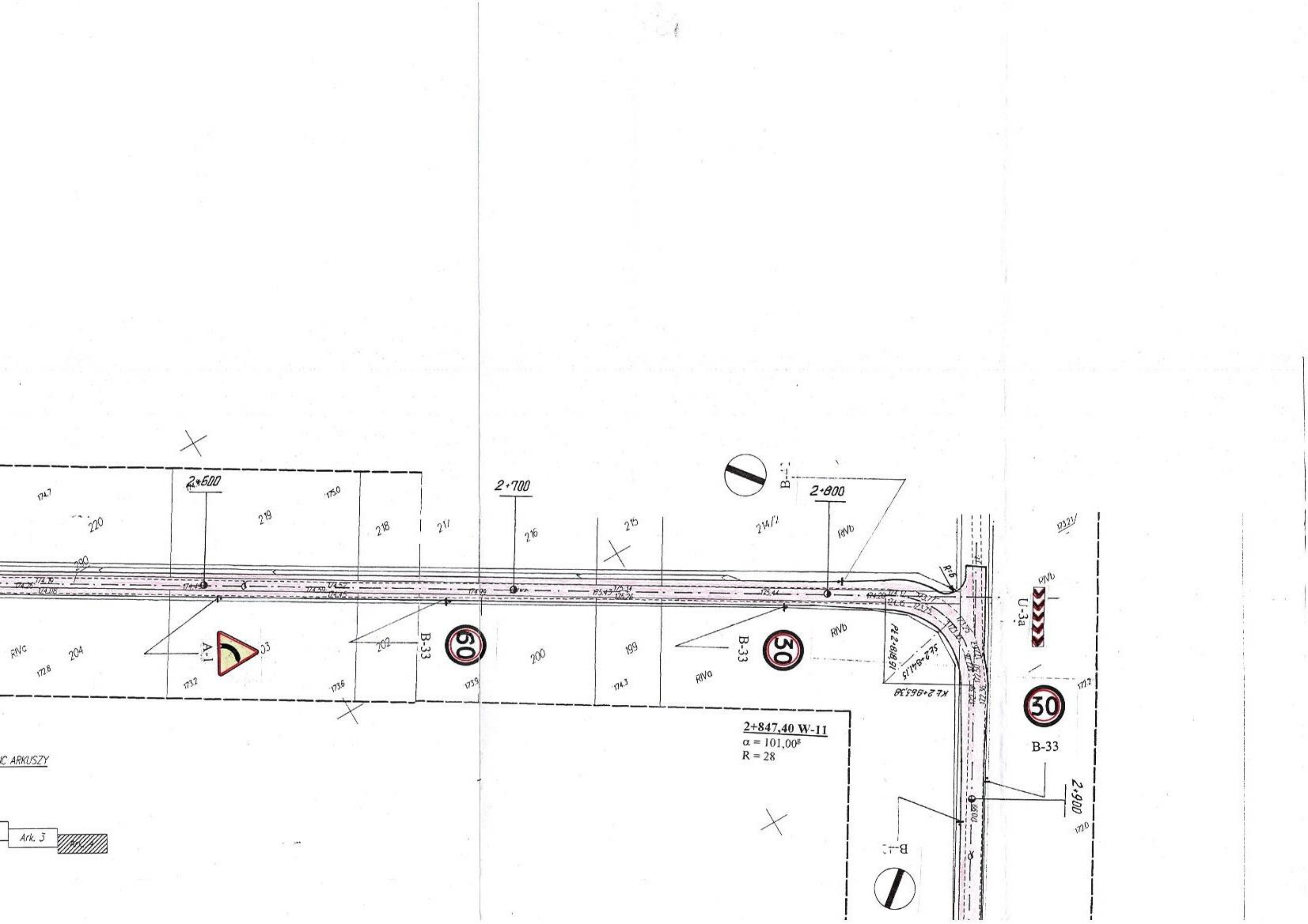
USŁUGI GEODEZYJNE
 "GEONAP" s.c.
 W. Łukaszyk, K. Tatarczyk
 17 - 300 Siemiatycze, ul. Polocna 20
 REG. 050244660 NP 544-00-02-767
 tel 0-85 655 35 76

GEODETA UPRAWNIONY
 Wiesław Łukaszyk
 upr. nr 14030

SZKIC ARKUSZY



STAROSTWO POWIATOWE






IC ARKUSZY

Ark. 3

PROJEKT STAŁEJ ORGANIZACJI RUCHU DROGOWEGO

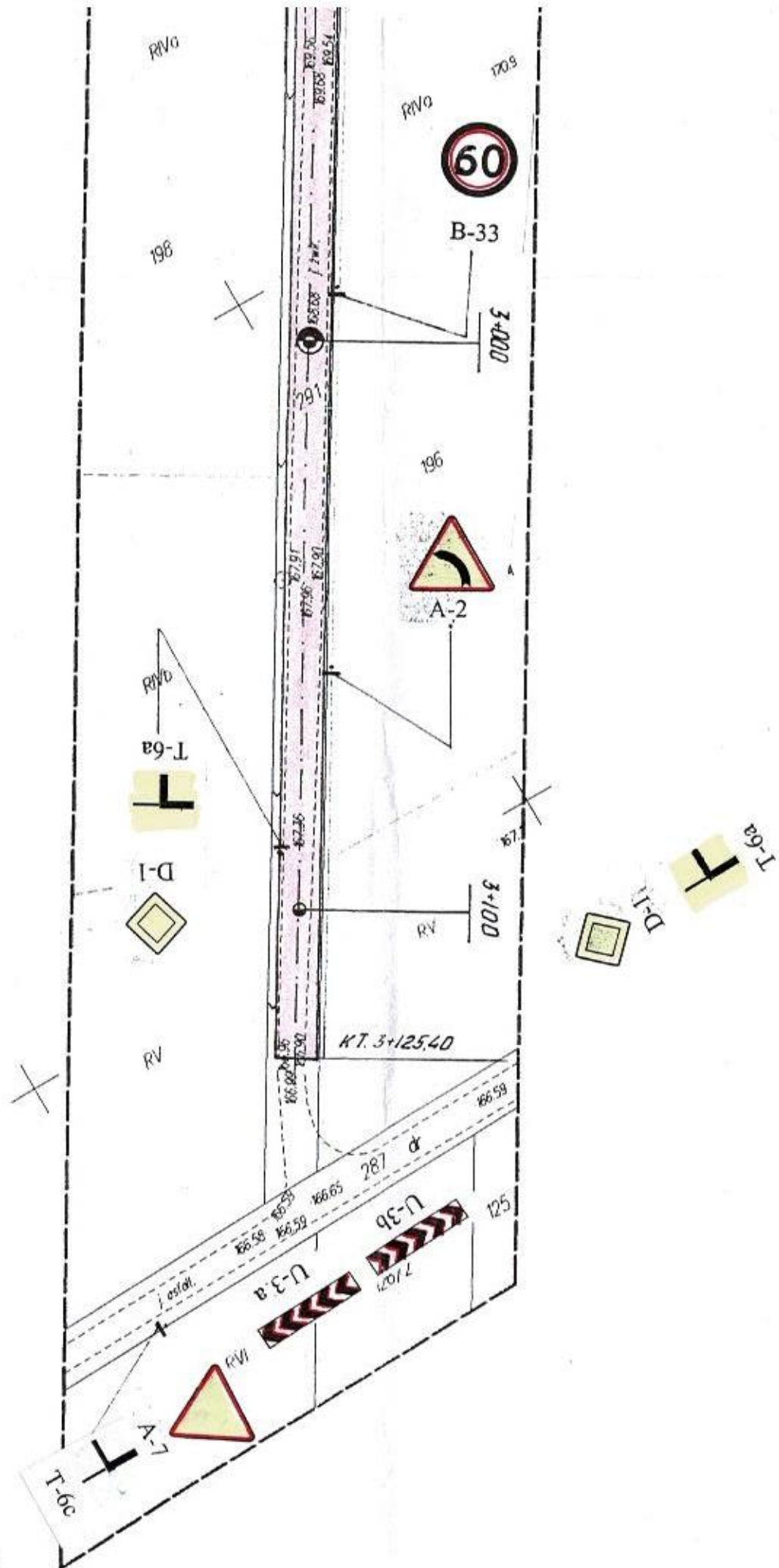
SKALA 1:1000
CZĘŚĆ IV

LEGENDA

-  - projektowana korona drogi
-  - istniejące znaki do odnowy – szare
-  - projektowane znaki – pokolorowane

Mirosław Luniewski

Upraw. proj. i kierow. budowy
Spec. konstr. inżyn. w zakr. dróg
Upr. Nr. UAN. 7342-108/94. Łom 33/86



W obrzazie oznaczonym linią ----- potwierdzono w terenie
aktualność treści mapy zasadniczej / dokonano aktualizacji treści mapy zasadniczej/
dokumenty / potwierdzające aktualność mapy / z pomiaru uzupełniającego / przyjęto do zasobu
powiatowego w dniu 16 LIP. 2008 i zarejestrowano pod nr.

NIŻEJSZA MAPA MOŻE SŁUŻYĆ DO CELÓW PROJEKTOWYCH

Projektowane obiekty budowlane wymagające pozwolenia na budowę podlegają wytyczeniu i
inventaryzacji powykonawczej przez jednostki uprawnione do wykonywania prac geodezyjnych.

Z up. STAROSTY


mgr inż. Roman Łopaciuk
Nacz. Wydziału Geodezji, Katastru i Nieruchomości
GEODETA POWIATOWY


PROJEKT STAŁEJ ORGANIZACJI RUCHU DROGOWEGO

SKALA 1:1000

CZĘŚĆ IV

LEGENDA

 - projektowana korona drogi

 - istniejące znaki do odnowy

 - projektowane znaki - pokolor

Mirosław Łurjewski

Upraw. proj. i kierow. budowy
Spec. konstr. w zakr. dróg
Upr. Nr. UAN. 7342-108/94. Łom 33/86