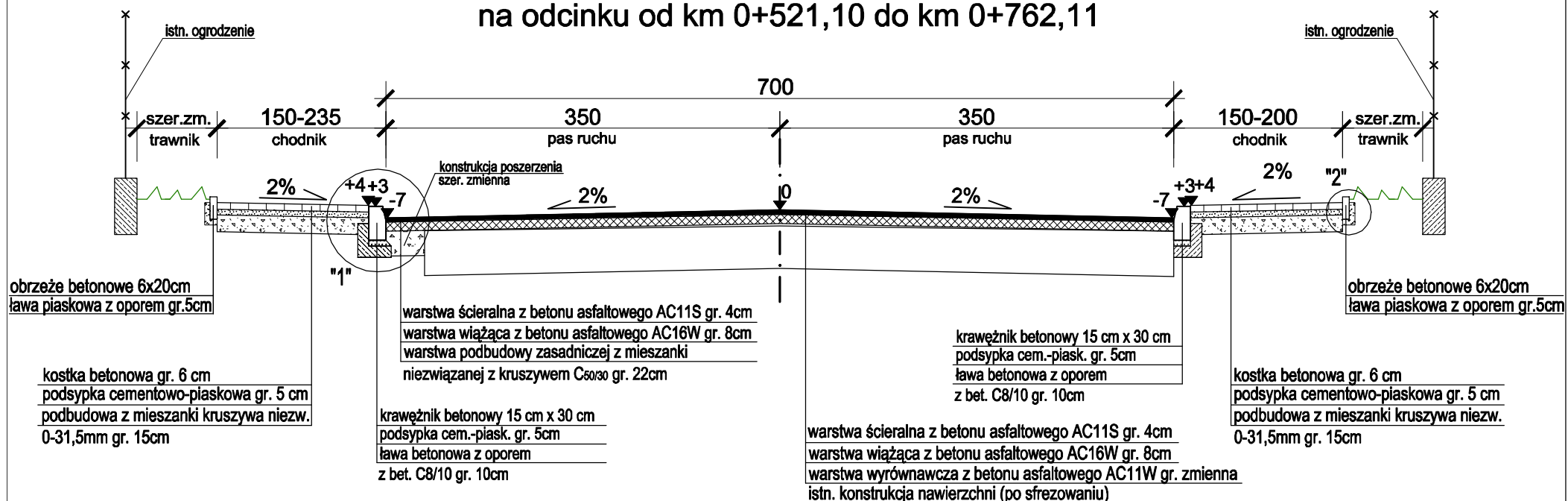


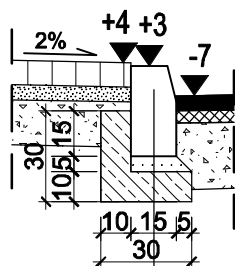
PRZEKRÓJ NORMALNY skala 1:50

na odcinku od km 0+521,10 do km 0+762,11



Szczegół "1"

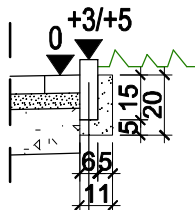
Skala 1:25



krawężnik betonowy 15cm x 30cm
 podsypka cem. piask. gr. 5cm
 ława betonowa z bet. C8/10 gr. 10cm

Szczegół "2"

Skala 1:25



obrzeże betonowe 6cm x 20cm
 ława piaskowa z oporem gr. 5cm

UWAGA

1. Na odcinku od km 0+654,35 do km 0+721,20 **chodnik str. lewa** należy dowieźć do istniejącego fundamentu ogrodzenia szer. zmienna 1,5m-2,35m. Na pozostałym odcinku szer. chodnika 1,5m
2. Na odcinku od km 0+626,20 do km 0+702,00 **chodnik str. prawa** należy dowieźć do istniejącego fundamentu ogrodzenia szer. zmienna 1,5m-2,0m. Na pozostałym odcinku szer. chodnika 1,5m
3. **Poszerzenie str. lewa** na odcinku od km 0+710 do km 0+750 szer. zmienna 0,15-0,45m

BIURO PROJEKTOWE DROEM Mirosław Jakubiuk; 17-100 Bielsk Podlaski ul. Studziwodzka 41 NIP: 543-124-26-38 REGON: 200172953 tel. 0 507 582 886 e-mail: miroslaw@jakubiuk.pl			
OBIEKT	Przebudowa ul. Królewskiej w m. Mielnik w ciągu drogi powiatowej Nr 1784B Radziwiłkówka - Mielnik wraz z przebudową kanalizacji deszczowej	Data	27.07.2017r.
ADRES	Działki nr ewid. 6106 i 6241/1 Obręb ewid. Mielnik Gmina Mielnik, powiat siedmiogrodzki	Nr rys.	3.5
Nazwa rys.	PRZEKRÓJ NORMALNY od km 0+521,10 do km 0+762,11	Skala	1:50
Projektant	mgr inż. Mirosław Jakubiuk	b/o PDL/0036/PBD/16	
As. projektanta	mgr inż. Paulina Sienkiewicz		